Изготовил: Асан Раяджиев
Гор. стражар
/имс, фамилия / подпис
дата 31.07.2018 г.
№ и дата на удостоверението за упражняване на лесовъдска практика: 10933/29.10/2011.

Одобрил: ...
инж. Димитър Китов – зам.директор
имс, фамилия / подпис
дата 15.11.18 г.
№ и дата на удостоверението за упражняване на лесовъдска практика: 3289/25.05.2011 г.

Образец по чл. 53, ал. 6 от НС

# ТЕХНОЛОГИЧЕН ПЛАН № ....

За добив на дървесина от отдел 434 подотдел а
На ТП ДГС АЛАБАК /попълва се само за държавни гори/
Община Велинград; Землище Драгиново;
имот/с (кадастрален идентификатор/КВС) №....., /попълва се само за недържавни гори/
I. Схема за добива на дървесина от насаждението

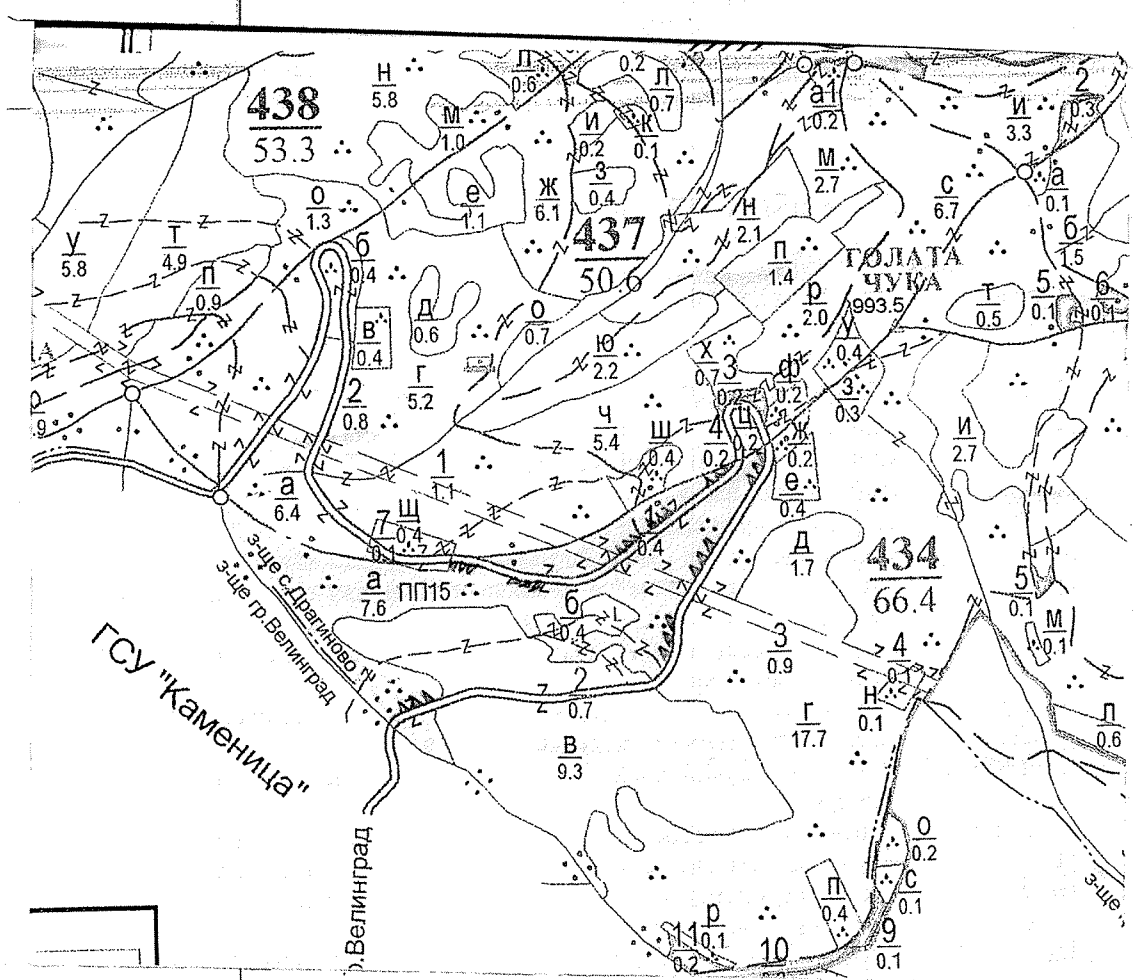


Легенда:

- проектирани коларски вр. извозни пътища
- съществуващи извозни пътища
- съществуващ автомобилен път
- технологична просека
- насаждение
- място за отпадъци
- проектирани тракторни вр. извозни пътища
- временен склад Голата чука
- трасе на въжена линия
- проектиран автомобилен път
- немаркирана част
- място за смяна на ГСМ

*На схемата задължително се нанасят контурите на насаждението/...*

...ктеристика на насаждението

Вид на сечта ... Мробирка ... / интензивност 15 %

Втори вид сеч ... / интензивност ... %

2.Площ на подотдела ... 7.6 ... ха. Размер на сечището ... 7.6 ... ха.

3 Състав по план/програма ... 6 бр. 9 ... ч. бор, действителен ... 6 бор., ч. бор...

4.Запас на 1 ха: с клони ... 331 ... куб.м/ха , без клони ... 299 ... куб. м/ха.

5.Среден наклон на терена ... 27 ... градуса.

6.Очакван добив от маркираната дървесина ... 155 ... лежаща маса, куб.м.

| дърв. вид / категория | б бор | ч бор | | | дърв. вид / категория | б бор | ч бор | | | дърв. вид / категория | б. бор | ч бор | | |
|---|---|---|---|---|---|---|---|---|---|---|---|---|---|---|
| едра | 31 | 4 | | | дребна | 1 | 1 | | | вършина | 13 | 3 | | |
| средна | 84 | 22 | | | дърва | 10 | 2 | | | от пад | 23 | 7 | | |

7.Наличие и характеристика на подраста преди сечта (състав, възраст, средна височина, % на покритие ...

8.Средно извозно разстояние ... 150 ... м.

9.Други характеристики на насаждението / *подчертава се вярното*/ – вододайна зона, горна граница н... гората, скално-урвест терен с наклон над 30 $^0$, защитна ивица на ЖП линия, защитна ивица край река, 200 м около хижа, техн. пр. борба с ерозия, Натура 2000, защитени територии, семепроизводствено н-я, ловностоп територия, курортна гора, зелена зона, токовища, сватбовища, надлесни дървета, сервитути, защитени видове описани в доклада за ГВКС, мъртва дървесина, биологично разнообразие и др...

ГВКС: ... ВКС-2 ...

III. Технологични указания

1.Дървесината в насаждението да се добива при спазване на технологичната схема по т. I

2.Сечта ще се извършва с БМТ.

Кастренето на отсечените стъбла ще се извършва / *подчертава се вярното*/ - в сечище / на временен склад.

Разкройването на стъблата ще се извършва / *подчертава се вярното*/ - в сечище / на временен склад.

3.Извозът от сечището до временните складове ще се осъществява с / *подчертава се вярното*/ - животинск... тяга / трактор на цели стъбла / дълги секции / къси секции / сортименти / с влачене по терена / изцял... натоварени.

Ще се използват техники и технологии, които да не нарушават земната повърхност.

Пресичането на водните течения ще става перпендикулярно, като се изградят помощни съоръжени (мостове, проходи и скари) / Няма да се пресичат водни течения./ *подчертава се вярното*/.

4.Проектирани нови горски автомобилни пътища съгласно Наредба 5 за строителството в горските територи... без промяна на предназначението им: дължина ... м. широчина ... м.

5.Изграждане и ремонт на временни извозни горски пътища:

5.1 Тракторни – разстояние между тях ...м (не по-малко от 40 м), дължина...м, широчина 4 м.

5.2 Коларски - разстояние между тях... м (не по-малко от 40 м), дължина ... м, широчина ... м

6.Просеки за въжени линии: ... бр.

допустимо разстояние между просеките ... м., дължина ... м., широчина ... м.

7.Направа на технологични просеки ... бр.

допустимо разстояние между тях ... м., дължина ... м., широчина ... м.

8.Изграждане на нови временни складове (бр., площ в ха)

Брой складове ... 9 ... бр., площ 0,01 ... ха. Изграждането им ще става извън заливните зони на реките и пътнот... платно на горските пътища.

9.Мерки за опазване на оставащите на корен дървета, подраста, младиняка и почвата.

Дърветата, подлежащи на сеч, ще се повалят в посока, свободна от подраст, младиняк и стоящи дървета.

При извоза оставащите на корен дървета ще се опазват от нараняване.

10.Начини за почистване на сечището

Равномерно разхвърляне на вършината по цялата площ

Няма да се допуска оставяне на остатъци от сечта на разстояние по-малко от 20 м от краищата на пътнот... платно на пътищата от РПМ, на горските пътища, и на разстояние, не по-малко от 5 м от краищата н... останалите автомобилни пътища, както и да не попадат във водните течения.

11.Други указания:

Извозената на временните складове дървесина ще се окачествява, кубира, надписва и складира на лонгон... без да се допира до стоящи дървета. Технологичната такава и дървата за огрев ще се подреждат на фигури.

Зареждането с ГСМ ще става само на определените за целта места. Всички горивосмазочни и битови отпадъц... ежедневно ще се събират, изнасят извън горските територии и изхвърлят на определените за това места.

12.Всички операции по подготвителните и основните работи ще се извършват съгласно изискванията н... Правилника за здравословни и безопасни условия на труд в горите и правилата за противопожарн... безопасност в горите. Обектите се оборудват с противопожарни средства съгласно Наредба № 8 от 11.05.2012 г.

ЗАПОЗНАТ с технологичния план: ... /попълва се след издаването на позволителното за сеч/

Лицето по чл. 108, ал. 2 от ЗГ, на което е издадено позволително за сеч № ...

/ трите имена, подпис, дата /

Изготовил: Асан Таяндшаев
гор. с.бр. ...
/имс, фамилия / подпис
31.07.18.,
№ и дата на удостоверението за упражняване на лесовъдска практика: 10933/29.10.2014 г

Одобрил: ...
инж. Димитър Китов – зам.директор
имс, фамилия / подпис
дата: 15.11.18 г.,
№ и дата на удостоверението за упражняване на лесовъдска практика: 3289/25.05.2011 г

Образец по чл. 53, ал. 6 от НС

# ТЕХНОЛОГИЧЕН ПЛАН № ....

За добив на дървесина от отдел 437 подотдел ч
На ТП ДГС АЛАБАК /попълва се само за държавни гори/
Община В-д; Землище Драгиново
имот/с (кадастрален идентификатор/КВС) №....., /попълва се само за недържавни гори/
I. Схема за добива на дървесина от насаждението

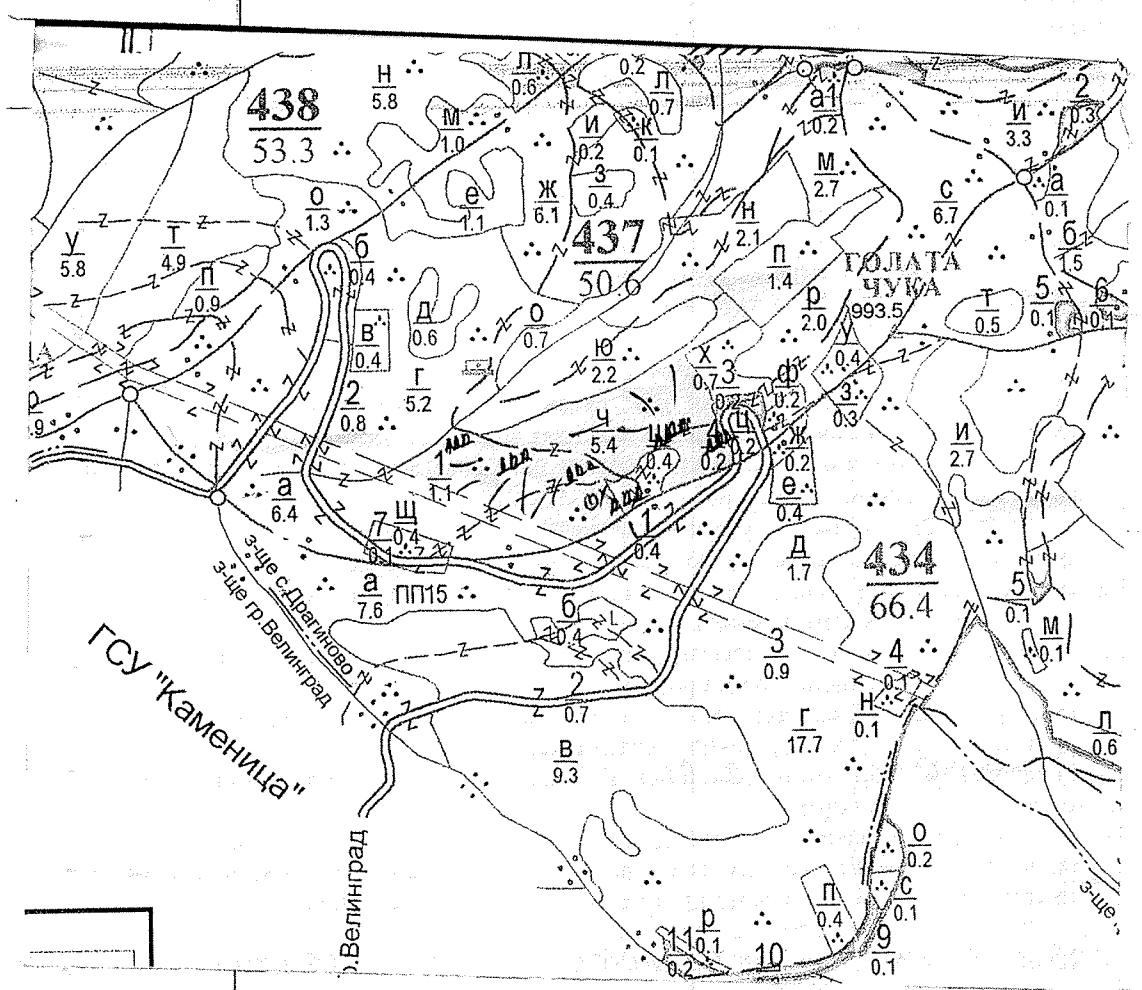


Легенда:

- проектирани коларски вр. извозни пътища
- съществуващи извозни пътища
- съществуващ автомобилен път
- технологична просека
- насаждение
- място за отпадъци
- проектирани тракторни вр. извозни пътища
- временен склад Голата Чука
- трасе на въжена линия
- проектиран автомобилен път
- немаркирана част
- място за смяна на ГСМ

*На схемата задължително се нанасят контурите на насаждението...*

Характеристика на насаждението

Вид на сечта ... Пробирка ... / интензивност 15 %

Втори вид сеч ... / интензивност ... %

2.Площ на подотдела ... 5,4 ... ха Размер на сечището ... 5,4 ... ха

3.Състав по план/програма 88-10/дрз/3дп/3ял валидността ... валиден

4.Запас на 1 ха: с клони 331 куб.м/ха, без клони 298 куб. м/ха.

5.Среден наклон на терена ... 18 ... градуса.

6.Очакван добив от маркираната дървесина ... 168 ... лежаща маса, куб.м.

| дърв. вид / категория | 2.5 | 88 | | | дърв. вид / категория | 2.5 | 88 | | | дърв. вид / категория | 2.5 | 88 | | |
|---|---|---|---|---|---|---|---|---|---|---|---|---|---|---|
| едра | 1 | 27 | | | дребна | – | 2 | | | вършина | 1 | 16 | | |
| средна | 3 | 112 | | | дърва | – | 13 | | | отпад | 1 | 26 | | |

7.Наличие и характеристика на подраста преди сечта (състав, възраст, средна височина, % на покритие

...

...

8.Средно извозно разстояние ... 300 ... м.

9.Други характеристики на насаждението / *подчертава се вярното*/ – ВОДОДАЙНА ЗОНА, ГОРНА ГРАНИЦА Н ГОРАТА, СКАЛНО-УРВЕСТ ТЕРЕН С НАКЛОН НАД 30 °, ЗАЩИТНА ИВИЩА НА ЖП ЛИНИЯ, ЗАЩИТНА ИВИЦА КРАЙ РЕКА, 200 М ОКОЛО ХИЖА, ТЕХН. ПР. БОРБА С ЕРОЗИЯ, НАТУРА 2000, ЗАЩИТЕНИ ТЕРИТОРИИ, СЕМЕПРОИЗВОДСТВЕНО Н-Я, ЛОВНОСТОП ТЕРИТОРИЯ, КУРОРТНА ГОРА, ЗЕЛЕНА ЗОНА, ТОКОВИЩА, СВАТБОВИЩА, НАДЛЕСНИ ДЪРВЕТА, СЕРВИТУТИ, ЗАЩИТЕНИ ВИДОВЕ ОПИСАНИ В ДОКЛАДА ЗА ГВКС, МЪРТВА ДЪРВЕСИНА, БИОЛОГИЧНО РАЗНООБРАЗИЕ И ДР

...

ГВКС: ... ВКС - 2

III. Технологични указания

1.Дървесината в насаждението да се добива при спазване на технологичната схема по т. I

2.Сечта ще се извършва с БМТ.

Кастренето на отсечените стъбла ще се извършва / *подчертава се вярното*/ - в сечище / на временен склад.

Разкрояването на стъблата ще се извършва / *подчертави се вярното*/ - в сечище / на временен склад.

3.Извозът от сечището до временните складове ще се осъществява с / *подчертава се вярното*/ - животинска тяга / трактор на цели стъбла / дълги секции / къси секции / сортименти / с влачене по терена / изцял натоварени.

Ще се използват техники и технологии, които да не нарушават земната повърхност.

Пресичането на водните течения ще става перпендикулярно, като се изградят помощни съоръжени (мостове, проходи и скари) / Няма да се пресичат водни течения./ *подчертава се вярното*/.

4.Проектирани нови горски автомобилни пътища съгласно Наредба 5 за строителството в горските територи без промяна на предназначението им: дължина ... м. широчина ... м.

5.Изграждане и ремонт на временни извозни горски пътища:

5.1 Тракторни – разстояние между тях ... м (не по-малко от 40 м), дължина ... м, широчина 4 м.

5.2 Коларски - разстояние между тях ... м (не по-малко от 40 м), дължина ... м, широчина ... м

6.Просеки за въжени линии: ... бр.

допустимо разстояние между просеките ... м., дължина ... м., широчина ... м.

7.Направа на технологични просеки ... бр.

допустимо разстояние между тях ... м., дължина ... м., широчина ... м.

8.Изграждане на нови временни складове (бр., площ в ха)

Брой складове ... бр., площ ... ха. Изграждането им ще става извън заливните зони на реките и пътнот платно на горските пътища.

9.Мерки за опазване на оставащите на корен дървета, подраста, младиняка и почвата.

Дърветата, подлежащи на сеч, ще се повалят в посока, свободна от подраст, младиняк и стоящи дървета. При извоза оставащите на корен дървета ще се опазват от нараняване.

10.Начини за почистване на сечището

Равномерно разхвърляна по цялата площ

Няма да се допуска оставяне на остатъци от сечта на разстояние по-малко от 20 м от краищата на пътнот платно на пътищата от РПМ, на горските пътища, и на разстояние, не по-малко от 5 м от краищата н останалите автомобилни пътища, както и да не попадат във водните течения.

11.Други указания:

Извозената на временните складове дървесина ще се окачествява, кубира, надписва и складира на лонгон без да се допира до стоящи дървета. Технологичната такава и дървата за огрев ще се подреждат на фигури. Зареждането с ГСМ ще става само на определените за целта места. Всички горивосмазочни и битови отпадъц ежедневно ще се събират, изнасят извън горските територии и изхвърлят на определените за това места.

12.Всички операции по подготвителните и основните работи ще се извършват съгласно изискванията н Правилника за здравословни и безопасни условия на труд в горите и правилата за противопожарн безопасност в горите. Обектите се оборудват с противопожарни средства съгласно Наредба № 8 от 11.05.2012 г.

ЗАПОЗНАТ с технологичния план: ... /попълва се след издаването на позволителното за сеч/

Лицето по чл. 108, ал. 2 от ЗГ, на което е издадено позволително за сеч № ...

...

/ трите имена, подпис, дата /

Изготовил: Асан Таянджиев
гор. Стражар
/имс, фамилия / подпис
дата 31.07.18 г.,
№ и дата на удостоверението за упражняване на лесовъдска практика: 10933/29.10.2014 г.

Одобрил: .....
инж. Димитър Китов – зам.директор
имс, фамилия / подпис
дата 15.11.18 г.,
№ и дата на удостоверението за упражняване на лесовъдска практика: 3289/25.05.2011 г.

Образец по чл. 53, ал. 6 от НС

# ТЕХНОЛОГИЧЕН ПЛАН № ....

За добив на дървесина от отдел 437 подотдел „С"
На ТП ДГС АЛАБАК /попълва се само за държавни гори/
Община Велинград; Землище Драгиново
имотис (кадастрален идентификатор/КВС) №....., /попълва се само за недържавни гори/
I. Схема за добива на дървесина от насаждението

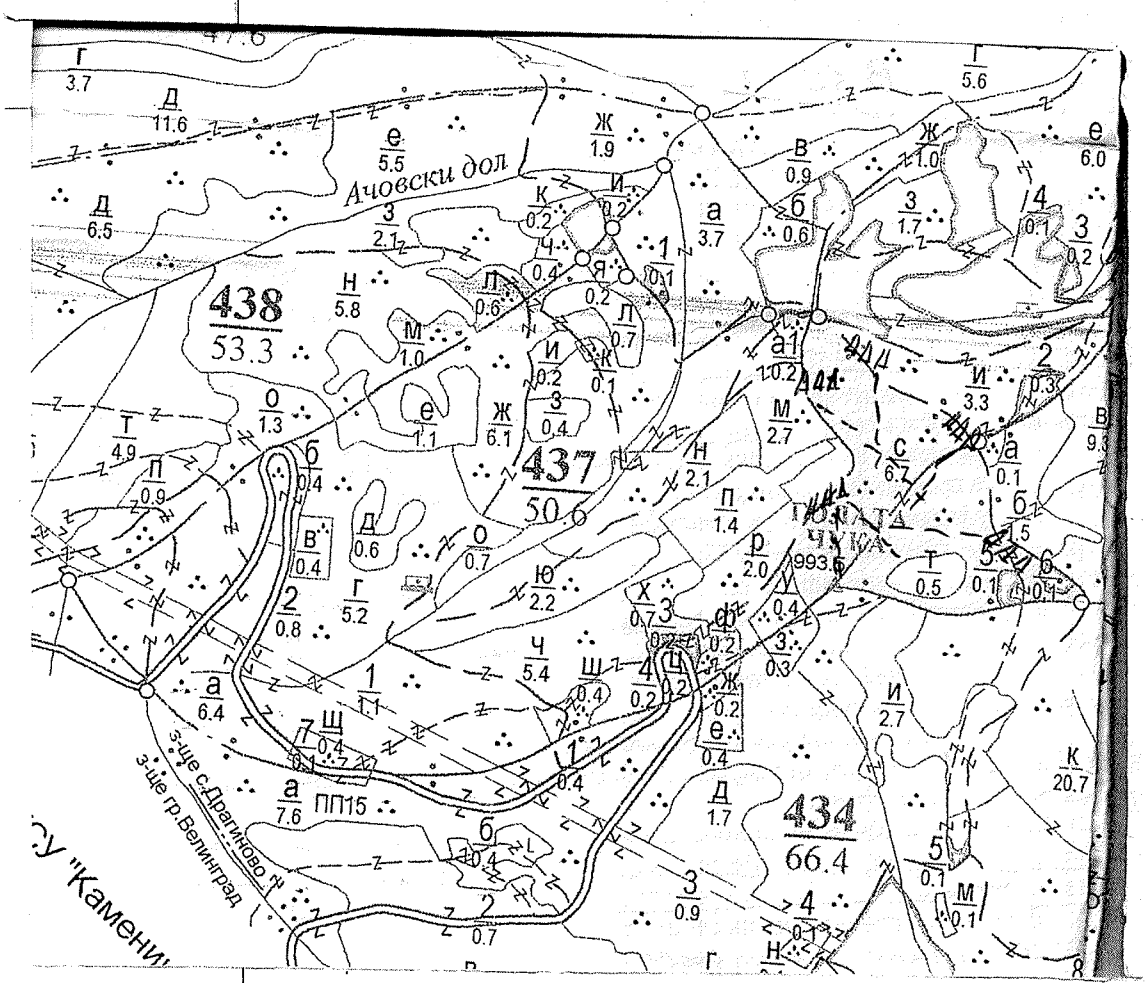


Легенда:

- проектирани коларски вр. извозни пътища
- съществуващи извозни пътища
- съществуващ автомобилен път
- технологична просека
- насаждение
- място за отпадъци
- проектирани тракторни вр. извозни пътища
- временен склад Голата Чука
- трасе на въжена линия
- проектиран автомобилен път
- немаркирана част
- място за смяна на ГСМ

*На схемата задължително се нанасят контурите на насаждението...*

...ктеристика на нас... ...ето

Вид на сечта ... Пробирка ..... / интензивност 15 %

Втори вид сеч ..... / интензивност ... %

2 Площ на полотдела . 6,7 ... ха. Размер на сечището 6,7 ... ха

3 Състав по план/програма б.б-10 ....., действителен б.бор-10 .....

4.Запас на 1 ха: с клони 294 ....куб.м/ха , без клони 258 ....куб. м/ха.

5.Среден наклон на терена ...18.....градуса.

6.Очакван добив от маркираната дървесина .....149.....лежаща маса, куб.м.

| дърв. вид / категория | б.б | | | | дърв. вид / категория | б.б | | | | дърв. вид / категория | б.б | | | |
|---|---|---|---|---|---|---|---|---|---|---|---|---|---|---|
| едра | 27 | | | | дребна | 1 | | | | вършина | 15 | | | |
| средна | 108 | | | | дърва | 13 | | | | Отпад | 27 | | | |

7.Наличие и характеристика на подраста преди сечта (състав, възраст, средна височина, % на покритие .....

8.Средно извозно разстояние ...170.....м.

9.Други характеристики на насаждението / *подчертава се вярното*/ – вододайна зона, горна граница н... гората, скално-урвест терен с наклон над 30 $^0$, защитна ивица на ЖП линия, защитна ивица край река, 200 м около хижа, техн. пр. борба с ерозия, Натура 2000, защитени територии, семепроизводствено н-я, ловностоп територия, курортна гора, зелена зона, токовища, сватбовища, надлесни дървета, сервитути, защитени видове описани в доклада за ГВКС, мъртва дървесина, биологично разнообразие и др .....

ГВКС: .....ВКС-2.....

III. Технологични указания

1.Дървесината в насаждението да се добива при спазване на технологичната схема по т. I

2.Сечта ще се извършва с БМТ.

Кастренето на отсечените стъбла ще се извършва / *подчертава се вярното*/ - в сечище / на временен склад.

Разкройването на стъблата ще се извършва / *подчертава се вярното*/ - в сечище / на временен склад.

3.Извозът от сечището до временните складове ще се осъществява с / *подчертава се вярното*/ - животинск тяга / трактор на цели стъбла / дълги секции / къси секции / сортименти / с влачене по терена / изцял натоварени.

Ще се използват техники и технологии, които да не нарушават земната повърхност.

Пресичането на водните течения ще става перпендикулярно, като се изградят помощни съоръжени (мостове, проходи и скари) / Няма да се пресичат водни течения./ *подчертава се вярното*/.

4.Проектирани нови горски автомобилни пътища съгласно Наредба 5 за строителството в горските територи без промяна на предназначението им: дължина ...—.....м. широчина ...—.....м.

5.Изграждане и ремонт на временни извозни горски пътища:

5.1 Тракторни – разстояние между тях ...м (не по-малко от 40 м), дължина...м, широчина 4 м.

5.2 Коларски - разстояние между тях.....—.....м (не по-малко от 40 м), дължина ...—.....м, широчина ... м

6.Просеки за въжени линии: .....—..... бр.

допустимо разстояние между просеките .....—..... м., дължина .....—..... м., широчина .....—..... м.

7.Направа на технологични просеки .....бр.

допустимо разстояние между тях .....—.....м., дължина .....—.....м., широчина .....—..... м.

8.Изграждане на нови временни складове (бр., площ в ха)

Брой складове .5..... бр., площ .0,5.....ха. Изграждането им ще става извън заливните зони на реките и пътнот платно на горските пътища.

9.Мерки за опазване на оставащите на корен дървета, подраста, младиняка и почвата.

Дърветата, подлежащи на сеч, ще се повалят в посока, свободна от подраст, младиняк и стоящи дървета.

При извоза оставащите на корен дървета ще се опазват от нараняване.

10.Начини за почистване на сечището

...Разхвърляне.....по...цялото.....сечище, равномерно.....

Няма да се допуска оставяне на остатъци от сечта на разстояние по-малко от 20 м от краищата на пътнот платно на пътищата от РПМ, на горските пътища, и на разстояние, не по-малко от 5 м от краищата н останалите автомобилни пътища, както и да не попадат във водните течения.

11.Други указания:

Извозената на временните складове дървесина ще се окачествява, кубира, надписва и складира на лонгон без да се допира до стоящи дървета. Технологичната такава и дървата за огрев ще се подреждат на фигури. Зареждането с ГСМ ще става само на определените за целта места. Всички горивосмазочни и битови отпадъц ежедневно ще се събират, изнасят извън горските територии и изхвърлят на определените за това места.

12.Всички операции по подготвителните и основните работи ще се извършват съгласно изискванията н Правилника за здравословни и безопасни условия на труд в горите и правилата за противопожарн безопасност в горите. Обектите се оборудват с противопожарни средства съгласно Наредба № 8 от 11.05.2012 г.

ЗАПОЗНАТ с технологичния план: ...../попълва се след издаването на позволителното за сеч/

Лицето по чл. 108, ал. 2 от ЗГ, на което е издадено позволително за сеч № .....

.....

/ трите имена, подпис, дата /

Изготвил: Асан Раянджиев
горски стражар
/имс, фамилия / подпис
дата 31.07.2018г.
№ и дата на удостоверението за упражняване на лесовъдска практика: 10933/29.10.2014г.

Образец по чл. 53, ал. 6 от НС

Одобрил: .....
инж. Димитър Китов – зам.директор
имс, фамилия / подпис
дата 15.11.18 г.,
№ и дата на удостоверението за упражняване на лесовъдска практика: 3289/25.05.2011 г.

ТЕХНОЛОГИЧЕН ПЛАН № ....

За добив на дървесина от отдел 437 подотдел ж
На ТП ДГС АЛАБАК /попълва се само за държавни гори/
Община Велинград; Землище Драгиново,
имотис (кадастрален идентификатор/КВС) №....., /попълва се само за недържавни гори/
I. Схема за добива на дървесина от насаждението

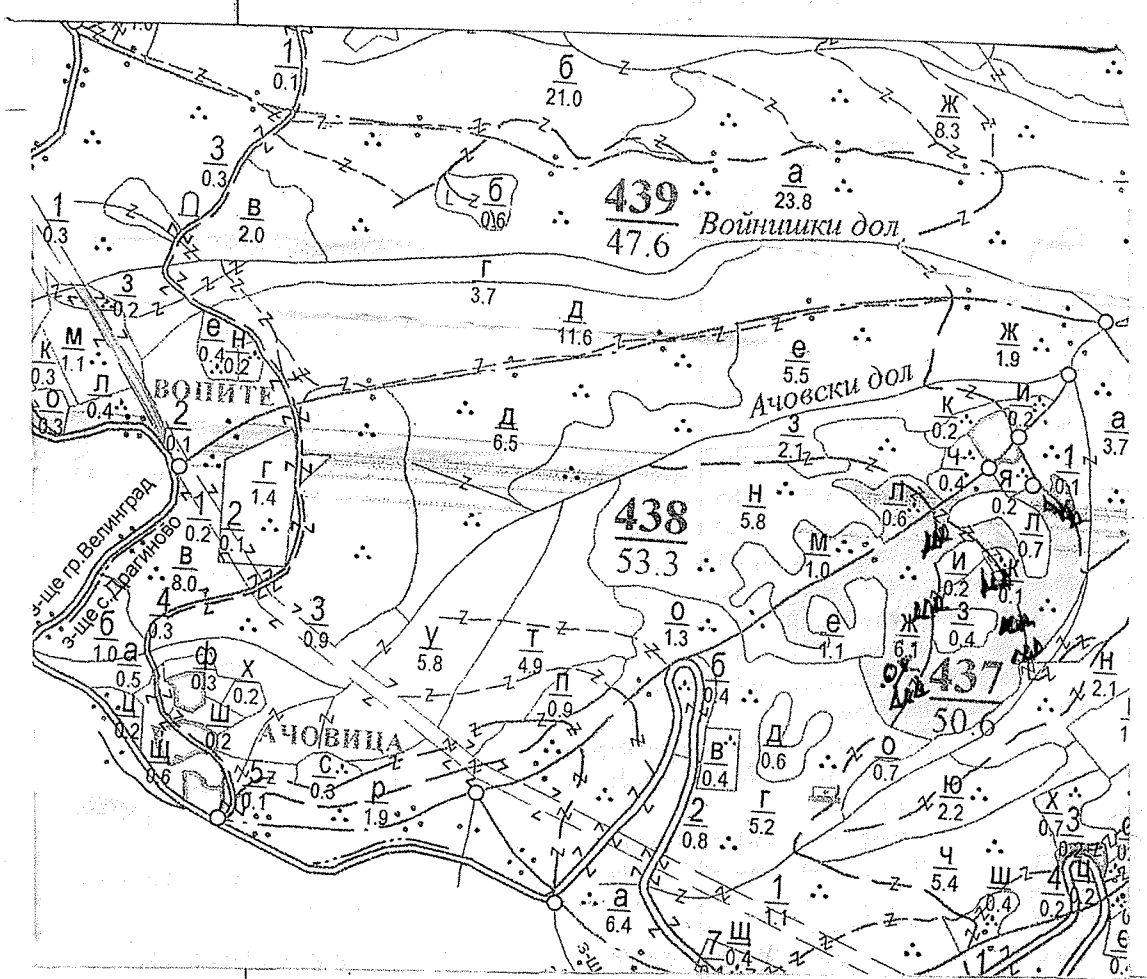


Легенда:

- проектирани коларски вр. извозни пътища
- съществуващи извозни пътища
- съществуващ автомобилен път
- технологична просека
- насаждение
- място за отпадъци
- проектирани тракторни вр. извозни пътища
- временен склад Голата Чука
- трасе на въжена линия
- проектиран автомобилен път
- немаркирана част
- място за смяна на ГСМ

*На схемата задължително се нанасят контурите на насаждението/имота съществуващи*

...ктеристика на нас... ...ето

Вид на сечта ... Пробирка ... / интензивност 15%

Втори вид сеч ... / интензивност ... %

2 Площ на полотдела 6.1 ха. Размер на сечището 6.1 ха

3 Състав по план/програма бб-4/чб-4/здгл-2 действителен бб-4/чб-4/здгл-2

4.Запас на 1 ха: с клони 364 куб.м/ха, без клони 323 куб. м/ха.

5.Среден наклон на терена 17 градуса.

6.Очакван добив от маркираната дървесина 250 лежаща маса, куб.м.

| дърв. вид / категория | бб | ч.б | здгл | | дърв. вид / категория | бб | чб | здгл | | дърв. вид / категория | бб | чб | здгл | |
|---|---|---|---|---|---|---|---|---|---|---|---|---|---|---|
| едра | 12 | 2 | 3 | | дребна | 5 | 4 | 2 | | вършина | 17 | 6 | 3 | |
| средна | 135 | 46 | 20 | | дърва | 15 | 4 | 1 | | отпад | 27 | 11 | 7 | |

7.Наличие и характеристика на подраста преди сечта (състав, възраст, средна височина, % на покритие ...

8.Средно извозно разстояние 250 м.

9.Други характеристики на насаждението / *подчертава се вярното*/ – вододайна зона, горна граница н... гората, скално-урвест терен с наклон над 30 °, защитна ивища на ЖП линия, защитна ивица край река, 200 м около хижа, техн. пр. борба с ерозия, Натура 2000, защитени територии, семепроизводствено н-я, ловностоп територия, курортна гора, зелена зона, токовища, сватбовища, надлесни дървета, сервитути, защитени видове описани в доклада за ГВКС, мъртва дървесина, биологично разнообразие и др...

ГВКС: ВКС-2

III. Технологични указания

1.Дървесината в насаждението да се добива при спазване на технологичната схема по т. I

2.Сечта ще се извършва с БМТ.

Кастренето на отсечените стъбла ще се извършва / *подчертава се вярното*/ - в сечище / на временен склад.

Разкройването на стъблата ще се извършва / *подчертава се вярното*/ - в сечище / на временен склад.

3.Извозът от сечището до временните складове ще се осъществява с / *подчертава се вярното*/ - животинск тяга / трактор на цели стъбла / дълги секции / къси секции / сортименти / с влачене по терена / изцял натоварени.

Ще се използват техники и технологии, които да не нарушават земната повърхност.

Пресичането на водните течения ще става перпендикулярно, като се изградят помощни съоръжени (мостове, проходи и скари) / Няма да се пресичат водни течения./ *подчертава се вярното*/.

4.Проектирани нови горски автомобилни пътища съгласно Наредба 5 за строителството в горските територи без промяна на предназначението им: дължина ...м. широчина ...м.

5.Изграждане и ремонт на временни извозни горски пътища:

5.1 Тракторни – разстояние между тях ...м (не по-малко от 40 м), дължина...м, широчина 4 м.

5.2 Коларски - разстояние между тях...м (не по-малко от 40 м), дължина ...м, широчина ... м

6.Просеки за въжени линии: ... бр.

допустимо разстояние между просеките ... м., дължина ... м., широчина ... м.

7.Направа на технологични просеки ...бр.

допустимо разстояние между тях ...м., дължина ...м., широчина ... м.

8.Изграждане на нови временни складове (бр., площ в ха)

Брой складове 7 бр., площ 0.02 ха. Изграждането им ще става извън заливните зони на реките и пътнот платно на горските пътища.

9.Мерки за опазване на оставащите на корен дървета, подраста, младиняка и почвата.

Дърветата, подлежащи на сеч, ще се повалят в посока, свободна от подраст, младиняк и стоящи дървета.

При извоза оставащите на корен дървета ще се опазват от нараняване.

10.Начини за почистване на сечището

Равномерно разхвърлена по цялата площ

Няма да се допуска оставяне на остатъци от сечта на разстояние по-малко от 20 м от краищата на пътнот платно на пътищата от РПМ, на горските пътища, и на разстояние, не по-малко от 5 м от краищата н останалите автомобилни пътища, както и да не попадат във водните течения.

11.Други указания:

Извозената на временните складове дървесина ще се окачествява, кубира, надписва и складира на лонгон без да се допира до стоящи дървета. Технологичната такава и дървата за огрев ще се подреждат на фигури. Зареждането с ГСМ ще става само на определените за целта места. Всички горивосмазочни и битови отпадъц ежедневно ще се събират, изнасят извън горските територии и изхвърлят на определените за това места.

12.Всички операции по подготвителните и основните работи ще се извършват съгласно изискванията н Правилника за здравословни и безопасни условия на труд в горите и правилата за противопожарн безопасност в горите. Обектите се оборудват с противопожарни средства съгласно Наредба № 8 от 11.05.2012 г.

ЗАПОЗНАТ с технологичния план: ...../попълва се след издаването на позволителното за сеч/

Лицето по чл. 108, ал. 2 от ЗГ, на което е издадено позволително за сеч № ...

/ трите имена, подпис, дата /

Изготвил: Али Пелтеков
(име, фамилия / подпис)
дата: 30.07.18г.
№ и дата на удостоверението за упражняване на лесовъдска практика: 3084/26.03.12г.

Одобрил:
инж. Димитър Китов – зам.директор
(име, фамилия / подпис)
дата: 15.11.18 г.
№ и дата на удостоверението за упражняване на лесовъдска практика: 3289/25.05.2011 г.

Образец по чл. 53, ал. 6 от НС

# ТЕХНОЛОГИЧЕН ПЛАН № ....

За добив на дървесина от отдел 437 подотдел г
I.а ТП ДГС АЛАБАК *(попълва се само за държавни гори)*
Община Белинград; Землище Драгиново;
имот с (кадастрален идентификатор/КВС) №....., *(попълва се само за недържавни гори)*
I. Схема за добива на дървесина от насаждението

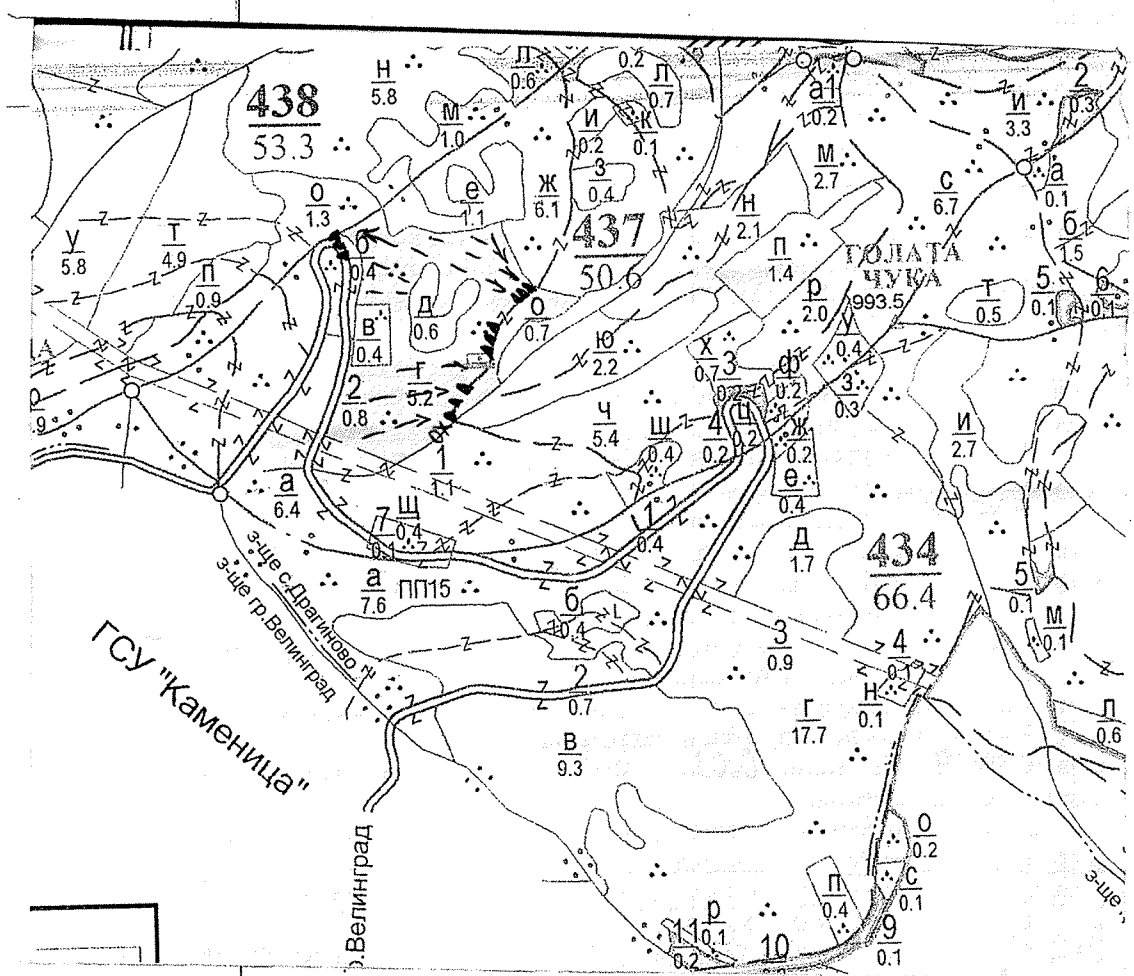


Легенда:

- проектирани коларски вр. извозни пътища
- съществуващ извозни пътища
- съществуващ автомобилен път
- технологична просека
- насаждение
- О — място за отпадъци
- проектирани тракторни вр. извозни пътища
- временен склад... Голата чука
- трасе на въжена линия
- проектиран автомобилен път
- немаркирана част
- Х — място за смяна на ГСМ

*На схемата задължително се нанасят контурите на насаждението*

...ктеристика на насаждението

Вид на сечта ... пробирка ... / интензивност 15 %

Втори вид сеч ... / интензивност ... %

2.Площ на подотдела ... 5.2 ... ха. Размер на сечището ... 5.2 ... ха.

3 Състав по план/програма ... бб-9; зд 1 ..., действителен ... бб-9; ч.бор ...

4.Запас на 1 ха: с клони ... 313 ... куб.м/ха, без клони ... 282 ... куб. м/ха.

5.Среден наклон на терена ... 19 ... градуса.

6.Очакван добив от маркираната дървесина ... 154 ... лежаща маса, куб.м.

| дърв. вид / категория | б.бор | ч.бор | | | дърв. вид / категория | б.бор | ч.бор | | | дърв. вид / категория | б.бор | ч.бор | | |
|---|---|---|---|---|---|---|---|---|---|---|---|---|---|---|
| едра | 14 | 1 | | | дребна | 4 | – | | | вършина | 15 | 1 | | |
| средна | 117 | 5 | | | дърва | 13 | – | | | отпад | 25 | 1 | | |

7.Наличие и характеристика на подраста преди сечта (състав, възраст, средна височина, % на покритие ...

8.Средно извозно разстояние ... 250 ... м.

9.Други характеристики на насаждението / *подчертава се вярното*/ – вододайна зона, горна граница н... гората, скално-урвест терен с наклон над 30 °, защитна ивища на ЖП линия, защитна ивица край река, 200 м около хижа, техн. пр. борба с ерозия, Натура 2000, защитени територии, семепроизводствено н-я, ловностоп територия, курортна гора, зелена зона, токовища, сватбовища, надлесни дървета, сервитути, защитени видове описани в доклада за ГВКС, мъртва дървесина, биологично разнообразие и др...

ГВКС: ... ВКС-2 ...

III. Технологични указания

1.Дървесината в насаждението да се добива при спазване на технологичната схема по т. I

2.Сечта ще се извършва с БМТ.

Кастренето на отсечените стъбла ще се извършва / *подчертава се вярното*/ - в сечище / на временен склад.

Разкройването на стъблата ще се извършва / *подчертава се вярното*/ - в сечище / на временен склад.

3.Извозът от сечището до временните складове ще се осъществява с / *подчертава се вярното*/ - животинск... тяга / трактор на цели стъбла / дълги секции / къси секции / сортименти / с влачене по терена / изцял... натоварени.

Ще се използват техники и технологии, които да не нарушават земната повърхност.

Пресичането на водните течения ще става перпендикулярно, като се изградят помощни съоръжени (мостове, проходи и скари) / Няма да се пресичат водни течения./ *подчертава се вярното*/.

4.Проектирани нови горски автомобилни пътища съгласно Наредба 5 за строителството в горските територи без промяна на предназначението им: дължина ... – ... м. широчина ... – ... м.

5.Изграждане и ремонт на временни извозни горски пътища:

5.1 Тракторни – разстояние между тях ...м (не по-малко от 40 м), дължина ... – ... м, широчина 4 м.

5.2 Коларски - разстояние между тях ... – ... м (не по-малко от 40 м), дължина ... – ... м, широчина ... м

6.Просеки за въжени линии: ... – ... бр.

допустимо разстояние между просеките ... – ... м., дължина ... – ... м., широчина ... – ... м.

7.Направа на технологични просеки ... – ... бр.

допустимо разстояние между тях ... – ... м., дължина ... – ... м., широчина ... – ... м.

8.Изграждане на нови временни складове (бр., площ в ха)

Брой складове ... 4 ... бр., площ ... 0.01 ... ха. Изграждането им ще става извън заливните зони на реките и пътнот платно на горските пътища.

9.Мерки за опазване на оставащите на корен дървета, подраста, младиняка и почвата.

Дърветата, подлежащи на сеч, ще се повалят в посока, свободна от подраст, младиняк и стоящи дървета.

При извоза оставащите на корен дървета ще се опазват от нараняване.

10.Начини за почистване на сечището

Равномерно разхвърляне на вършината по цялата площ на нас-ето.

Няма да се допуска оставяне на остатъци от сечта на разстояние по-малко от 20 м от краищата на пътнот платно на пътищата от РПМ, на горските пътища, и на разстояние, не по-малко от 5 м от краищата н останалите автомобилни пътища, както и да не попадат във водните течения.

11.Други указания:

Извозената на временните складове дървесина ще се окачествява, кубира, надписва и складира на лонгон без да се допира до стоящи дървета. Технологичната такава и дървата за огрев ще се подреждат на фигури.

Зареждането с ГСМ ще става само на определените за целта места. Всички горивосмазочни и битови отпадъц ежедневно ще се събират, изнасят извън горските територии и изхвърлят на определените за това места.

12.Всички операции по подготвителните и основните работи ще се извършват съгласно изискванията н Правилника за здравословни и безопасни условия на труд в горите и правилата за противопожарн безопасност в горите. Обектите се оборудват с противопожарни средства съгласно Наредба № 8 от 11.05.2012 г.

ЗАПОЗНАТ с технологичния план: ... /попълва се след издаването на позволителното за сеч/

Лицето по чл. 108, ал. 2 от ЗГ, на което е издадено позволително за сеч № ...

... / трите имена, подпис, дата /

Изготвил: Асан Раянджиев
горски стражар
/имс, фамилия / подпис
дата 31.07.18г.,
№ и дата на удостоверението за упражняване на лесовъдска практика: 10933/29.10.2014г.

Одобрил: .....
инж. Димитър Китов – зам.директор
имс, фамилия / подпис
дата 15.11.19 г.,
№ и дата на удостоверението за упражняване на лесовъдска практика: 3289/25.05.2011 г

Образец по чл. 53, ал. 6 от НС

# ТЕХНОЛОГИЧЕН ПЛАН № ....

За добив на дървесина от отдел 437 подотдел „а"
На ТП ДГС/АЛАБАК /попълва се само за държавни гори/
Община Велинград; Землище Драгиново;
имот/с (кадастрален идентификатор/КВС) №....., /попълва се само за недържавни гори/
I. Схема за добива на дървесина от насаждението

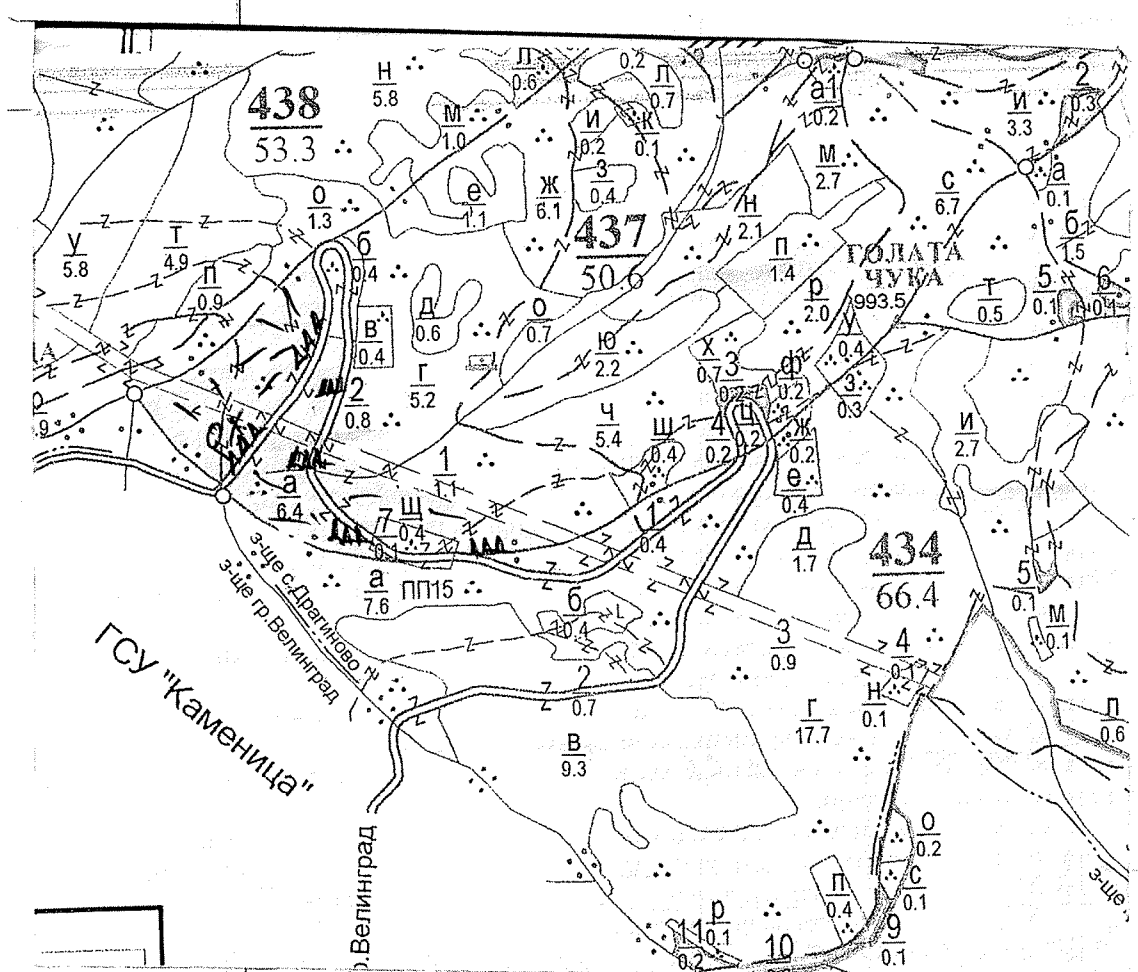


Легенда:

- проектирани коларски вр. извозни пътища
- съществуващи извозни пътища
- съществуващ автомобилен път
- технологична просека
- насаждение
- място за отпадъци
- проектирани тракторни вр. извозни пътища
- временен склад Голата Чука
- трасе на въжена линия
- проектиран автомобилен път
- немаркирана част
- място за смяна на ГСМ

*На схемата задължително се нанасят контурите на насажденията...*

...ктеристика на насаждението

Вид на сечта ... Пробирка ... / интензивност 15 %

Втори вид сеч ... / интензивност ... %

2.Площ на полотдела 6,4 ... ха. Размер на сечището 6,4 ... ха

3 Състав по план/програма бб-10/чб/брз/зуб действителен бб-10/чб/брз/зуб

4.Запас на 1 ха: с клони 310 куб.м/ха, без клони 278 куб. м/ха.

5.Среден наклон на терена 19 градуса.

6.Очакван добив от маркираната дървесина 155 лежаща маса, куб.м.

| дърв. вид / категория | бб | ч.б | | | дърв. вид / категория | бб | ч.б | | | дърв. вид / категория | бб | чб | | |
|---|---|---|---|---|---|---|---|---|---|---|---|---|---|---|
| едра | 5 | 38 | | | дребна | – | – | | | вършина | 2 | 14 | | |
| средна | 15 | 84 | | | дърва | 2 | 11 | | | отпад | 5 | 25 | | |

7.Наличие и характеристика на подраста преди сечта (състав, възраст, средна височина, % на покритие

...

8.Средно извозно разстояние 200 м.

9.Други характеристики на насаждението / подчертава се вярното/ – вододайна зона, горна граница н. гората, скално-урвест терен с наклон над 30 °, защитна ивица на ЖП линия, защитна ивица край река, 200 м около хижа, техн. пр. борба с ерозия, Натура 2000, защитени територии, семепроизводствено н-я, ловностоп територия, курортна гора, зелена зона, токовища, сватбовища, надлесни дървета, сервитути, защитени видове описани в доклада за ГВКС, мъртва дървесина, биологично разнообразие и др

ГВКС: ВКС-2

III. Технологични указания

1.Дървесината в насаждението да се добива при спазване на технологичната схема по т. I

2.Сечта ще се извършва с БМТ.

Кастренето на отсечените стъбла ще се извършва / подчертава се вярното/ - в сечище / на временен склад.

Разкройването на стъблата ще се извършва / подчертава се вярното/ - в сечище / на временен склад.

3.Извозът от сечището до временните складове ще се осъществява с / подчертава се вярното/ - животинск тяга / трактор на цели стъбла / дълги секции / къси секции / сортименти / с влачене по терена / изцял натоварени.

Ще се използват техники и технологии, които да не нарушават земната повърхност.

Пресичането на водните течения ще става перпендикулярно, като се изградят помощни съоръжени (мостове, проходи и скари) / Няма да се пресичат водни течения./ подчертава се вярното/.

4.Проектирани нови горски автомобилни пътища съгласно Наредба 5 за строителството в горските територи без промяна на предназначението им: дължина ... м. широчина ... м.

5.Изграждане и ремонт на временни извозни горски пътища:

5.1 Тракторни – разстояние между тях ... м (не по-малко от 40 м), дължина ... м, широчина 4 м.

5.2 Коларски - разстояние между тях ... м (не по-малко от 40 м), дължина ... м, широчина ... м

6.Просеки за въжени линии: ... бр.

допустимо разстояние между просеките ... м., дължина ... м., широчина ... м.

7.Направа на технологични просеки ... бр.

допустимо разстояние между тях ... м., дължина ... м., широчина ... м.

8.Изграждане на нови временни складове (бр., площ в ха)

Брой складове 6 бр., площ 0,06 ха. Изграждането им ще става извън заливните зони на реките и пътнот платно на горските пътища.

9.Мерки за опазване на оставащите на корен дървета, подраста, младиняка и почвата.

Дърветата, подлежащи на сеч, ще се повалят в посока, свободна от подраст, младиняк и стоящи дървета.

При извоза оставащите на корен дървета ще се опазват от нараняване.

10.Начини за почистване на сечището

Разхвърляне по цялото сечище, равномерно

Няма да се допуска оставяне на остатъци от сечта на разстояние по-малко от 20 м от краищата на пътнот платно на пътищата от РПМ, на горските пътища, и на разстояние, не по-малко от 5 м от краищата н останалите автомобилни пътища, както и да не попадат във водните течения.

11.Други указания:

Извозената на временните складове дървесина ще се окачествява, кубира, надписва и складира на лонгон без да се допира до стоящи дървета. Технологичната такава и дървата за огрев ще се подреждат на фигури. Зареждането с ГСМ ще става само на определените за целта места. Всички горивосмазочни и битови отпадъц ежедневно ще се събират, изнасят извън горските територии и изхвърлят на определените за това места.

12.Всички операции по подготвителните и основните работи ще се извършват съгласно изискванията н Правилника за здравословни и безопасни условия на труд в горите и правилата за противопожарн безопасност в горите. Обектите се оборудват с противопожарни средства съгласно Наредба № 8 от 11.05.2012 г.

ЗАПОЗНАТ с технологичния план: ...../попълва се след издаването на позволителното за сеч/

Лицето по чл. 108, ал. 2 от ЗГ, на което е издадено позволително за сеч № ...

/ трите имена, подпис, дата /

Изготовил: Иван Хр. Чепилов – ст. л-а
/име, фамилия / подпис
дата 03.08.18 г.,
№ и дата на удостоверението за упражняване на лесовъдска практика: 2831-1/26.03.2012 год.

Одобрил: инж. Димитър Китов – зам.директор
/име, фамилия / подпис
дата 09.11.18 г.,
№ и дата на удостоверението за упражняване на лесовъдска практика: 3289/25.05.2011 г.

Образец по чл. 53, ал. 6 от НСЛ

# ТЕХНОЛОГИЧЕН ПЛАН № ....

За добив на дървесина от отдел 448 подотдел М
На ТП ДГС АЛАБАК /попълва се само за държавни гори/
Община Велинград; Землище Драгиново;
имотс (кадастрален идентификатор/КВС) №....., /попълва се само за недържавни гори/
I. Схема за добива на дървесина от насаждението

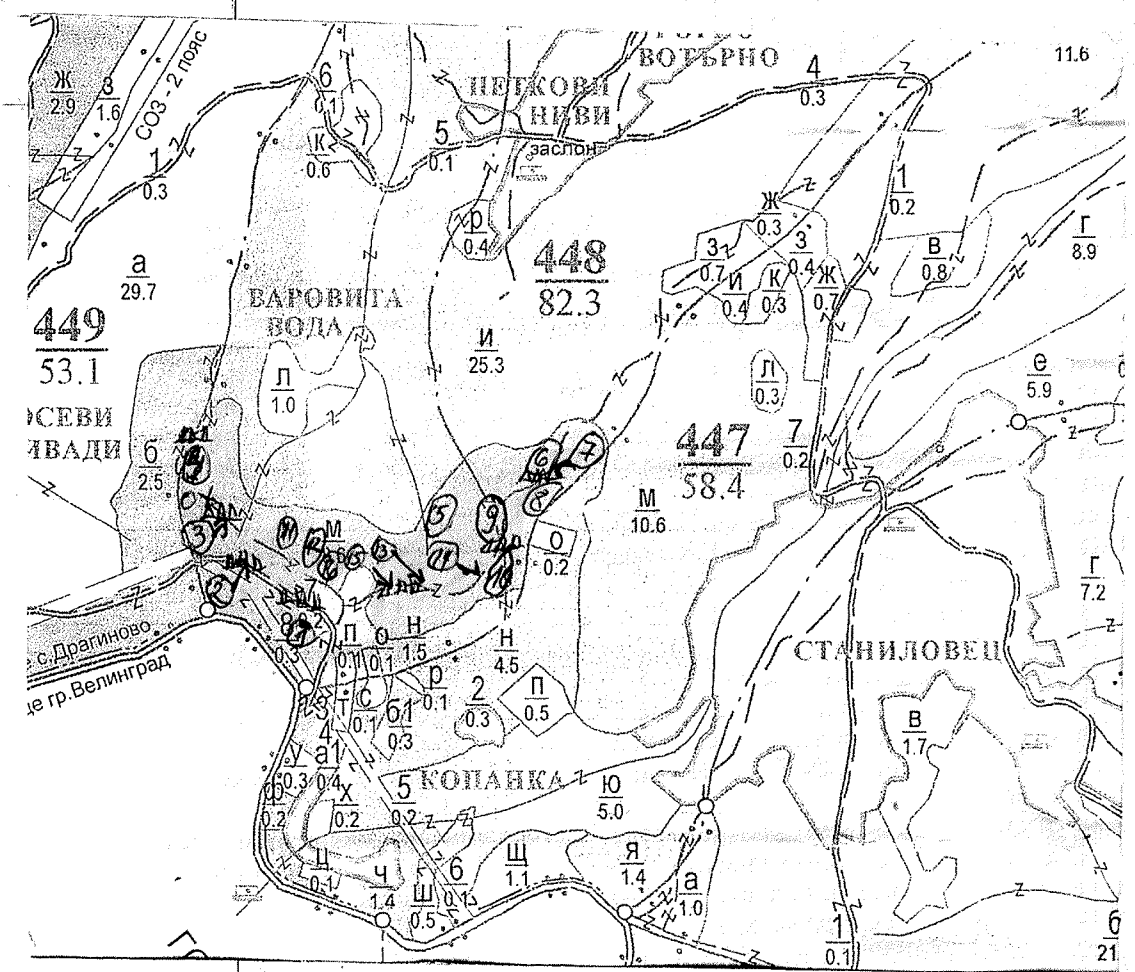


Легенда:

- проектирани коларски вр. извозни пътища
- съществуващи извозни пътища
- съществуващ автомобилен път
- технологична просека
- насаждение
- място за отпадъци
- проектирани трактории вр. извозни пътища
- временен склад Копанка
- трасе на въжена линия
- проектиран автомобилен път
- немаркирана част
- място за смяна на ГСМ

Посока на извоза

На схемата задължително се нанасят контурите на насаждението/имота, съществ...

...ктеристика на насаждението

Вид на сечта ... Групово - постепенна ... / интензивност ... %

Втори вид сеч ... / интензивност ... %

2.Площ на полотдела ... 8,6 ... ха Размер на сечището ... 8,6 ... ха

3 Състав по план/програма ... бб 10 ; бк- ; сч- ; действителен ... бб10

4.Запас на 1 ха: с клони ... 286 ... куб.м/ха , без клони ... 255 ... куб. м/ха.

5.Среден наклон на терена ... 20 ... градуса.

6.Очакван добив от маркираната дървесина ... 551 ... лежаща маса, куб.м.

| дърв. вид / категория | б.бор | | | | дърв. вид / категория | б.бор | | | | дърв. вид / категория | | | | |
|---|---|---|---|---|---|---|---|---|---|---|---|---|---|---|
| едра | 410 | | | | дребна | 2 | | | | вършина | | | | |
| средна | 43 | | | | дърва | 96 | | | | | | | | |

7.Наличие и характеристика на подраста преди сечта (състав, възраст, средна височина, % на покритие) .....

8.Средно извозно разстояние ... 400 ... м.

9.Други характеристики на насаждението / *подчертава се вярното*/ – вододайна зона, горна граница на гората, скално-урвест терен с наклон над 30 $^0$, защитна ивища на ЖП линия, защитна ивица край река, 200 м около хижа, техн. пр. борба с ерозия, Натура 2000, защитени територии, семепроизводствено н-я, ловностоп. територия, курортна гора, зелена зона, токовища, сватбовища, надлесни дървета, сервитути, защитени видове, описани в доклада за ГВКС, мъртва дървесина, биологично разнообразие и др. Дир. Местоб. Яденица

ГВКС: - 1 ; ВКС 2

III. Технологични указания

1.Дървесината в насаждението да се добива при спазване на технологичната схема по т. I

2.Сечта ще се извършва с БМТ.

Кастренето на отсечените стъбла ще се извършва / *подчертава се вярното*/ - в сечище / на временен склад.

Разкройването на стъблата ще се извършва / *подчертава се вярното*/ - в сечище / на временен склад.

3.Извозът от сечището до временните складове ще се осъществява с / *подчертава се вярното*/ - животинска тяга / трактор на цели стъбла / дълги секции / къси секции / сортименти / с влачене по терена / изцяло натоварени.

Ще се използват техники и технологии, които да не нарушават земната повърхност.

Пресичането на водните течения ще става перпендикулярно, като се изградят помощни съоръжения (мостове, проходи и скари) / Няма да се пресичат водни течения./ *подчертава се вярното*/.

4.Проектирани нови горски автомобилни пътища съгласно Наредба 5 за строителството в горските територии без промяна на предназначението им: дължина ... – ... м. широчина ... – ... м.

5.Изграждане и ремонт на временни извозни горски пътища:

5.1 Тракторни – разстояние между тях ... м (не по-малко от 40 м), дължина ... м, широчина 4 м.

5.2 Коларски - разстояние между тях ... – ... м (не по-малко от 40 м), дължина ... – ... м, широчина ... м

6.Просеки за въжени линии: ..... бр.

допустимо разстояние между просеките ... – ... м., дължина ... – ... м., широчина ... – ... м.

7.Направа на технологични просеки ... – ... бр.

допустимо разстояние между тях ... – ... м., дължина ... – ... м., широчина ... – ... м.

8.Изграждане на нови временни складове (бр., площ в ха)

Брой складове ... 7 ... бр., площ ... 0,07 ... ха. Изграждането им ще става извън заливните зони на реките и пътното платно на горските пътища.

9.Мерки за опазване на оставащите на корен дървета, подраста, младиняка и почвата.

Дърветата, подлежащи на сеч, ще се повалят в посока, свободна от подраст, младиняк и стоящи дървета.

При извоза оставащите на корен дървета ще се опазват от нараняване.

10.Начини за почистване на сечището

Събиране на вършината и отпада на купчини едновременно със сечта.

Няма да се допуска оставяне на остатъци от сечта на разстояние по-малко от 20 м от краищата на пътното платно на пътищата от РПМ, на горските пътища, и на разстояние, не по-малко от 5 м от краищата на останалите автомобилни пътища, както и да не попадат във водните течения.

11.Други указания:

Извозената на временните складове дървесина ще се окачествява, кубира, надписва и складира на лонгони без да се допира до стоящи дървета. Технологичната такава и дървата за огрев ще се подреждат на фигури.

Зареждането с ГСМ ще става само на определените за целта места. Всички горивосмазочни и битови отпадъци ежедневно ще се събират, изнасят извън горските територии и изхвърлят на определените за това места.

12.Всички операции по подготвителните и основните работи ще се извършват съгласно изискванията на Правилника за здравословни и безопасни условия на труд в горите и правилата за противопожарна безопасност в горите. Обектите се оборудват с противопожарни средства съгласно Наредба № 8 от 11.05.2012 г.

ЗАПОЗНАТ с технологичния план: ...../попълва се след издаването на позволителното за сеч/

Лицето по чл. 108, ал. 2 от ЗГ, на което е издадено позволително за сеч № .....

.....

/ трите имена, подпис, дата /

Изготвил: Дарио Цанков
име, фамилия / подпис
дата 26.08.18 г.,
№ и дата на удостоверението за упражняване на лесовъдска практика: 643/27.04.18

Одобрил:
инж. Димитър Китов – зам. директор
име, фамилия / подпис
дата: 15.11.18 г.,
№ и дата на удостоверението за упражняване на лесовъдска практика: 328/25.05.2011 г.

# ТЕХНОЛОГИЧЕН ПЛАН № ....

За добив на дървесина от отдел 474 подотдел а
На ТП ДГС АЛАБАК */попълва се само за държавни гори/*
Община Велинград; Землище Драгиново
имот с (кадастрален идентификатор/КВС) №, */попълва се само за недържавни гори/*
I. Схема за добива на дървесина от насажденията

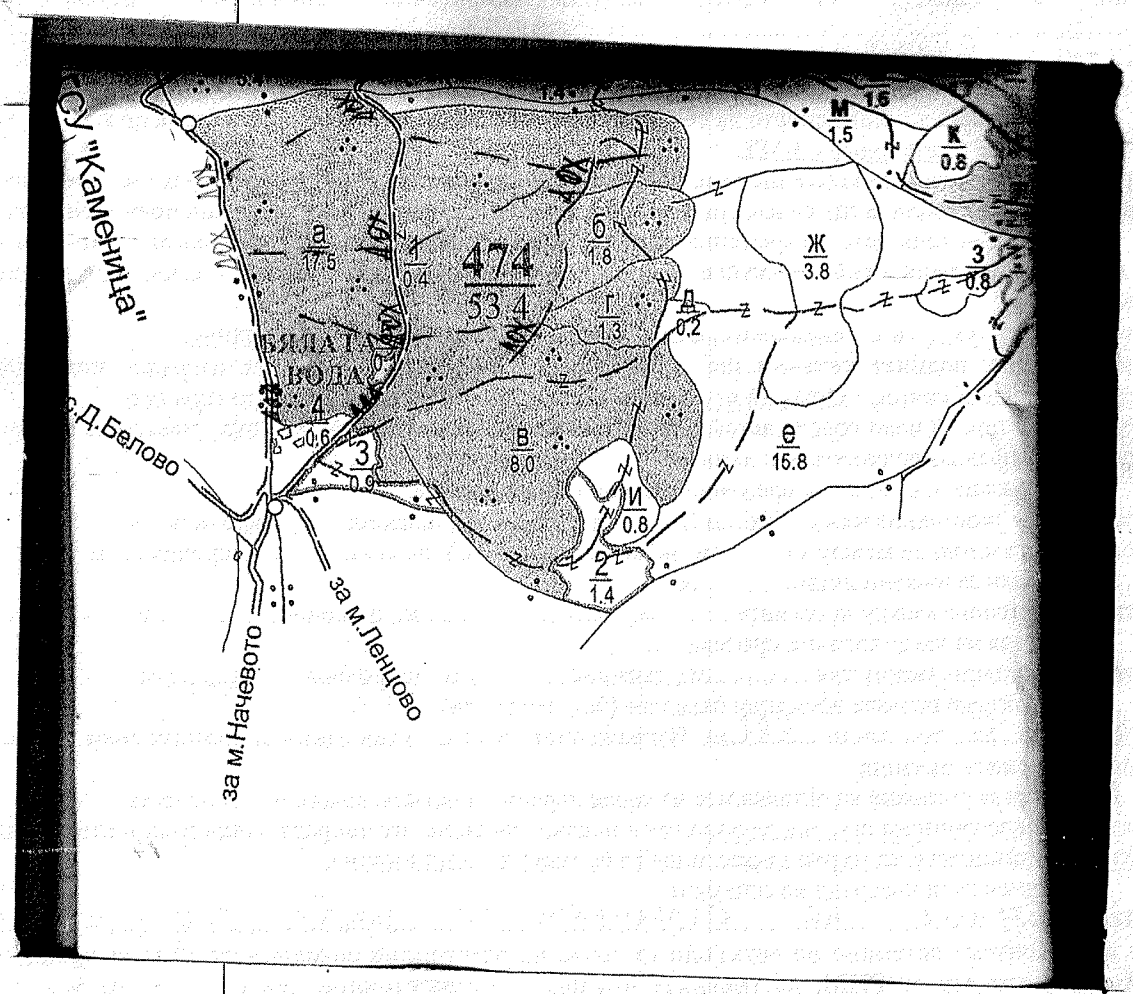


Легенда:

- проектирани коларски вр. извозни пътища
- съществуващи извозни пътища
- съществуващ автомобилен път
- технологична просека
- насаждение
- О място за отпадъци
- проектирани тракторни вр. извозни пътища
- временен склад. Бяла вода
- трасе на въжена линия
- проектиран автомобилен път
- немаркирана част
- Х място за смяна на ГСМ

*На схемата задължително се нанасят контурите на ...*

II. Характеристика на насаждението

1.Вид на сечта ...Пробирка.../ интензивност ...10...%
Втори вид сеч ...../ интензивност .....%
2.Площ на подотдела ...17,5...ха. Размер на сечището...17,5... ха.
3.Състав по план/програма...60-9 ПК 1 Пр/см. 2015 г. действителен.....
4.Запас на 1 ха: с клони...324...куб.м/ха, без клони ...292...куб. м/ха.
5.Среден наклон на терена ...18.....градуса.
6.Очакван добив от маркираната дървесина .....613.....лежаща маса, куб.м.

| дърв. вид / категория | бб | спр. | ела | зфл. | дърв. вид / категория | бб | спр. | ела | зфл. | дърв. вид / категория | бб | спр. | ела | зфл. |
|---|---|---|---|---|---|---|---|---|---|---|---|---|---|---|
| едра | 163 | 60 | 9 | 3 | дребна | 2 | 13 | 3 | | върхина | 17 | 14 | 2 | |
| средна | 142 | 99 | 15 | 4 | дърва | 40 | 12 | 2 | 1 | Отпад | 58 | 32 | 4 | 2 |

7.Наличие и характеристика на подраста преди сечта (състав, възраст, средна височина, % на покритие)
.....
.....
8.Средно извозно разстояние ...400.....м.
9.Други характеристики на насаждението / *подчертава се вярното*/ – **вододайна зона, горна граница на гората, скално-урвест терен с наклон над 30 $^0$, защитна ивица на ЖП линия, защитна ивица край река, 200 м около хижа, техн. пр. борба с ерозия, Натура 2000, защитени територии, семепроизводствено н-я, ловностоп. територия, курортна гора, зелена зона, токовища, сватбовища, надлесни дървета, сервитути, защитени видове, описани в доклада за ГВКС, мъртва дървесина, биологично разнообразие и др.**
.....
ГВКС: – 1 ВКС - 2
.....

**III. Технологични указания**

1.Дървесината в насаждението да се добива при спазване на технологичната схема по т. I
2.Сечта ще се извършва с **БМТ.**
**Кастренето на отсечените стъбла ще се извършва** / *подчертава се вярното*/ **- в сечище / на временен склад.**
**Разкрояването на стъблата ще се извършва** / *подчертава се вярното*/ **- в сечище / на временен склад.**
3.Извозът от сечището до временните складове ще се осъществява с / *подчертава се вярното*/ - **животинска тяга / трактор на цели стъбла / дълги секции / къси секции / сортименти / с влачене по терена / изцяло натоварени.**
**Ще се използват техники и технологии, които да не нарушават земната повърхност.**
**Пресичането на водните течения ще става перпендикулярно, като се изградят помощни съоръжения (мостове, проходи и скари) / Няма да се пресичат водни течения.**/ *подчертава се вярното*/ .
4.Проектирани нови горски автомобилни пътища съгласно Наредба 5 за строителството в горските територии без промяна на предназначението им: дължина .....м. широчина .....м.
5.Изграждане и ремонт на временни извозни горски пътища:
5.1 Тракторни – разстояние между тях ...м (не по-малко от 40 м), дължина...м, широчина 4 м.
5.2 Коларски - разстояние между тях.....м (не по-малко от 40 м), дължина .....м, широчина ... м
6.Просеки за въжени линии: ..... бр.
допустимо разстояние между просеките ..... м., дължина ..... м., широчина ..... м.
7.Направа на технологични просеки .....бр.
допустимо разстояние между тях .....м., дължина .....м., широчина ..... м.
8.Изграждане на нови временни складове (бр., площ в ха)
**Брой складове ...9... бр., площ .....0,03.....ха. Изграждането им ще става извън заливните зони на реките и пътното платно на горските пътища.**
9.Мерки за опазване на оставащите на корен дървета, подраста, младиняка и почвата.
**Дърветата, подлежащи на сеч, ще се повалят в посока, свободна от подраст, младиняк и стоящи дървета.**
**При извоза оставащите на корен дървета ще се опазват от нараняване.**
10.Начини за почистване на сечището
Равнителна обработка на повърхността по лъжлата площ на насаждението.
**Няма да се допуска оставяне на остатъци от сечта на разстояние по-малко от 20 м от краищата на пътното платно на пътищата от РПМ, на горските пътища, и на разстояние, не по-малко от 5 м от краищата на останалите автомобилни пътища, както и да не попадат във водните течения.**
11.Други указания:
**Извозената на временните складове дървесина ще се окачествява, кубира, надписва и складира на лонгони без да се допира до стоящи дървета. Технологичната такава и дървата за огрев ще се подреждат на фигури.**
**Зареждането с ГСМ ще става само на определените за целта места. Всички горивосмазочни и битови отпадъци ежедневно ще се събират, изнасят извън горските територии и изхвърлят на определените за това места.**
12.Всички операции по подготвителните и основните работи ще се извършват съгласно изискванията на **Правилника за здравословни и безопасни условия на труд в горите и правилата за противопожарна безопасност в горите. Обектите се оборудват с противопожарни средства съгласно Наредба № 8 от 11.05.2012 г.**

**ЗАПОЗНАТ с технологичния план:** ...../попълва се след издаването на позволителното за сеч/
Лицето по чл. 108, ал. 2 от ЗГ, на което е издадено позволително за сеч № .....
.....Марио Антонов Цонев.....
/ трите имена, подпис, дата/
№ и дата на удостоверението за упражняване на лесовъдска практика: .6434/27.04.12

Изготвил: Валентин Алендаров
гор. Стражар: [подпис]
/имс, фамилия / подпис
дата: 26.09.18 г.,
№ и дата на удостоверението за упражняване на лесовъдска практика: 16.10./10.05.2012 г.

Одобрил: [подпис]
инж. Димитър Китов – зам.директор
/имс, фамилия / подпис
дата: 15.11.18 г.,
№ и дата на удостоверението за упражняване на лесовъдска практика: 3289/25.05.2011 г.

Образец по чл. 52 ... 

# ТЕХНОЛОГИЧЕН ПЛАН № ....

За добив на дървесина от отдел.....528.....подотдел.....д.....
На ТП ДГС АЛАБАК /попълва се само за държавни гори/
Община ....Велинград.....; Землище ..Драгинова.....;
имот/с (кадастрален идентификатор/КВС) №....., /попълва се само за недържавни гори/
I. Схема за добива на дървесина от насаждението

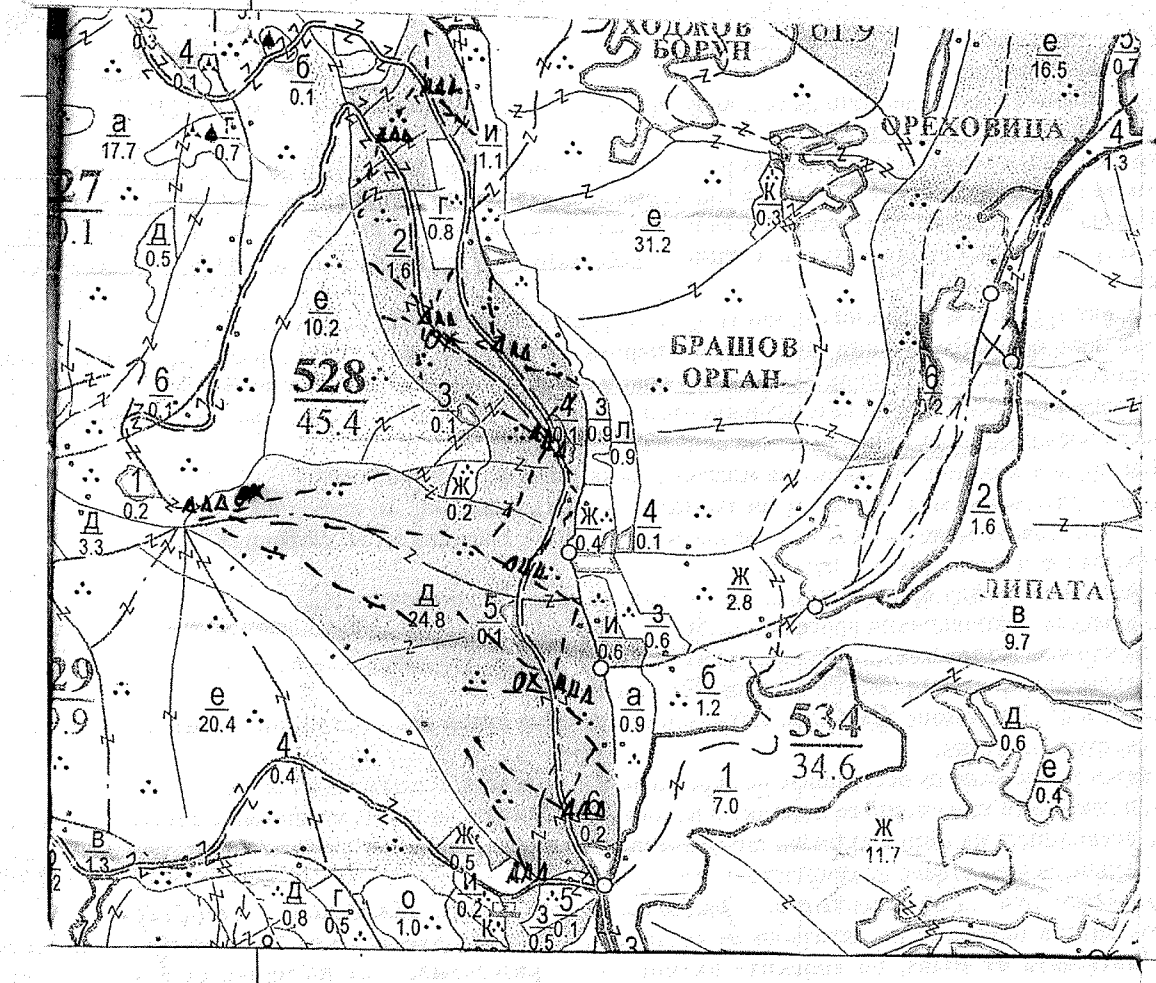


Легенда:

| | | | |
|---|---|---|---|
| ± ± ± ± | проектирани коларски вр. извозни пътища | ))-))-))-)) | проектирани тракторни вр. извозни пътища |
| - - - - - | съществуващи извозни пътища | ▲ ▲ ▲ | временен склад...Велики Хол |
| ═══ | съществуващ автомобилен път | XXXXXX | трасе на въжена линия |
| ^^^^^^ | технологична просека | =+=+=+= | проектиран автомобилен път |
| | насаждение | | немаркирана част |
| O | място за отпадъци | X | място за смяна на ГСМ |

*На схемата задължително се нанасят контурите на насаждението/имота, съществуващите и проектирани...*

II. Характеристика на насаждението

1.Вид на сечта ....Пробирка...../ интензивност 15..%
Втори вид сеч ...../ интензивност .....%
2.Площ на подотдела ..24,8...ха. Размер на сечището...24,8..... ха.
3.Състав по план/програма..б.б-9., 2бр-1.., действителен..б.б-9., 2абр-9....
4.Запас на 1 ха: с клони....243....куб.м/ха , без клони ...213.....куб. м/ха.
5.Среден наклон на терена ...18.....градуса.
6.Очакван добив от маркираната дървесина .....792.....лежаща маса, куб.м.

| дърв. вид / категория | б.б | | | | дърв. вид / категория | б.б | | | | дърв. вид / категория | б.б | | | |
|---|---|---|---|---|---|---|---|---|---|---|---|---|---|---|
| едра | 45 | | | | дребна | 32 | | | | вършина | 36 | | | |
| средна | 654 | | | | дърва | 61 | | | | Отпад | 141 | | | |

7.Наличие и характеристика на подраста преди сечта (състав, възраст, средна височина, % на покритие) .....
.....

8.Средно извозно разстояние ..300.....м.

9.Други характеристики на насаждението / *подчертава се вярното*/ – **вододайна зона, горна граница на гората, скално-урвест терен с наклон над 30 $^0$, защитна ивища на ЖП линия, защитна ивица край река, 200 м около хижа, техн. пр. борба с ерозия, Натура 2000, защитени територии, семепроизводствено н-я, ловностоп. територия, курортна гора, зелена зона, токовища, сватбовища, надлесни дървета, сервитути, защитени видове, описани в доклада за ГВКС, мъртва дървесина, биологично разнообразие и др.** .....

**ГВКС:** ..1.....ВКС-2.....

**III. Технологични указания**

1.Дървесината в насаждението да се добива при спазване на технологичната схема по т. I

2.Сечта ще се извършва с **БМТ.**

**Кастренето на отсечените стъбла ще се извършва** / *подчертава се вярното*/ - **в сечище / на временен склад.**
**Разкройването на стъблата ще се извършва** / *подчертава се вярното*/ - **в сечище / на временен склад.**

3.Извозът от сечището до временните складове ще се осъществява с / *подчертава се вярното*/ - **животинска тяга / трактор на цели стъбла / дълги секции / къси секции / сортименти / с влачене по терена / изцяло натоварени.**

**Ще се използват техники и технологии, които да не нарушават земната повърхност.**

**Пресичането на водните течения ще става перпендикулярно, като се изградят помощни съоръжения (мостове, проходи и скари) / Няма да се пресичат водни течения.** / *подчертава се вярното*/ .

4.Проектирани нови горски автомобилни пътища съгласно Наредба 5 за строителството в горските територии без промяна на предназначението им: дължина ..—.....м. широчина ..—.....м.

5.Изграждане и ремонт на временни извозни горски пътища:
5.1 Тракторни – разстояние между тях ...м (не по-малко от 40 м), дължина...м, широчина 4 м.
5.2 Коларски - разстояние между тях.—.....м (не по-малко от 40 м), дължина .....м, широчина ... м

6.Просеки за въжени линии: ..—.... бр.
допустимо разстояние между просеките .—..... м., дължина ....—..... м., широчина .....—..... м.

7.Направа на технологични просеки —.....бр.
допустимо разстояние между тях .....—.....м., дължина ....—.....м., широчина .....—..... м.

8.Изграждане на нови временни складове (бр., площ в ха)
**Брой складове 10.... бр., площ .0,01.....ха. Изграждането им ще става извън заливните зони на реките и пътното платно на горските пътища.**

9.Мерки за опазване на оставащите на корен дървета, подраста, младиняка и почвата.
**Дърветата, подлежащи на сеч, ще се повалят в посока, свободна от подраст, младиняк и стоящи дървета.**
**При извоза оставащите на корен дървета ще се опазват от нараняване.**

10.Начини за почистване на сечището
..Разхвърляне...на...вършината...равномерно...по...цялата...площ.....
**Няма да се допуска оставяне на остатъци от сечта на разстояние по-малко от 20 м от краищата на пътното платно на пътищата от РПМ, на горските пътища, и на разстояние, не по-малко от 5 м от краищата на останалите автомобилни пътища, както и да не попадат във водните течения.**

11.Други указания:
**Извозената на временните складове дървесина ще се окачествява, кубира, надписва и складира на лонгони без да се допира до стоящи дървета. Технологичната такава и дървата за огрев ще се подреждат на фигури. Зареждането с ГСМ ще става само на определените за целта места. Всички горивосмазочни и битови отпадъци ежедневно ще се събират, изнасят извън горските територии и изхвърлят на определените за това места.**

12.Всички операции по подготвителните и основните работи ще се извършват съгласно изискванията на **Правилника за здравословни и безопасни условия на труд в горите и правилата за противопожарна безопасност в горите. Обектите се оборудват с противопожарни средства съгласно Наредба № 8 от 11.05.2012 г.**

**ЗАПОЗНАТ с технологичния план:** ...../попълва се след издаването на позволителното за сеч/
Лицето по чл. 108, ал. 2 от ЗГ, на което е издадено позволително за сеч № .....
.....
/ трите имена, подпис, дата /
№ и дата на удостоверението за упражняване на лесовъдска практика: .....

Изготовил: Али Пелтеков

/имс, фамилия / подпис

дата 26.09.18 г.,

№ и дата на удостоверението за упражняване на лесовъдска практика: 3084/26.03.12 г.

Одобрил: [illegible]

инж. Димитър Китов – [illegible]

имс, фамилия / подпис

дата 15.11.10 г.,

№ и дата на удостоверението за упражняване на лесовъдска практика: 3289/25.05.2010 г.

## ТЕХНОЛОГИЧЕН ПЛАН № ....

За добив на дървесина от отдел 528 подотдел а

На ТП ДГС АЛАБАК /попълва се само за държавни гори/

Община Велинград; Землище Драгиново

имот/с (кадастрален идентификатор/КВС) №....., /попълва се само за недържавни гори/

I. Схема за добива на дървесина от насаждението

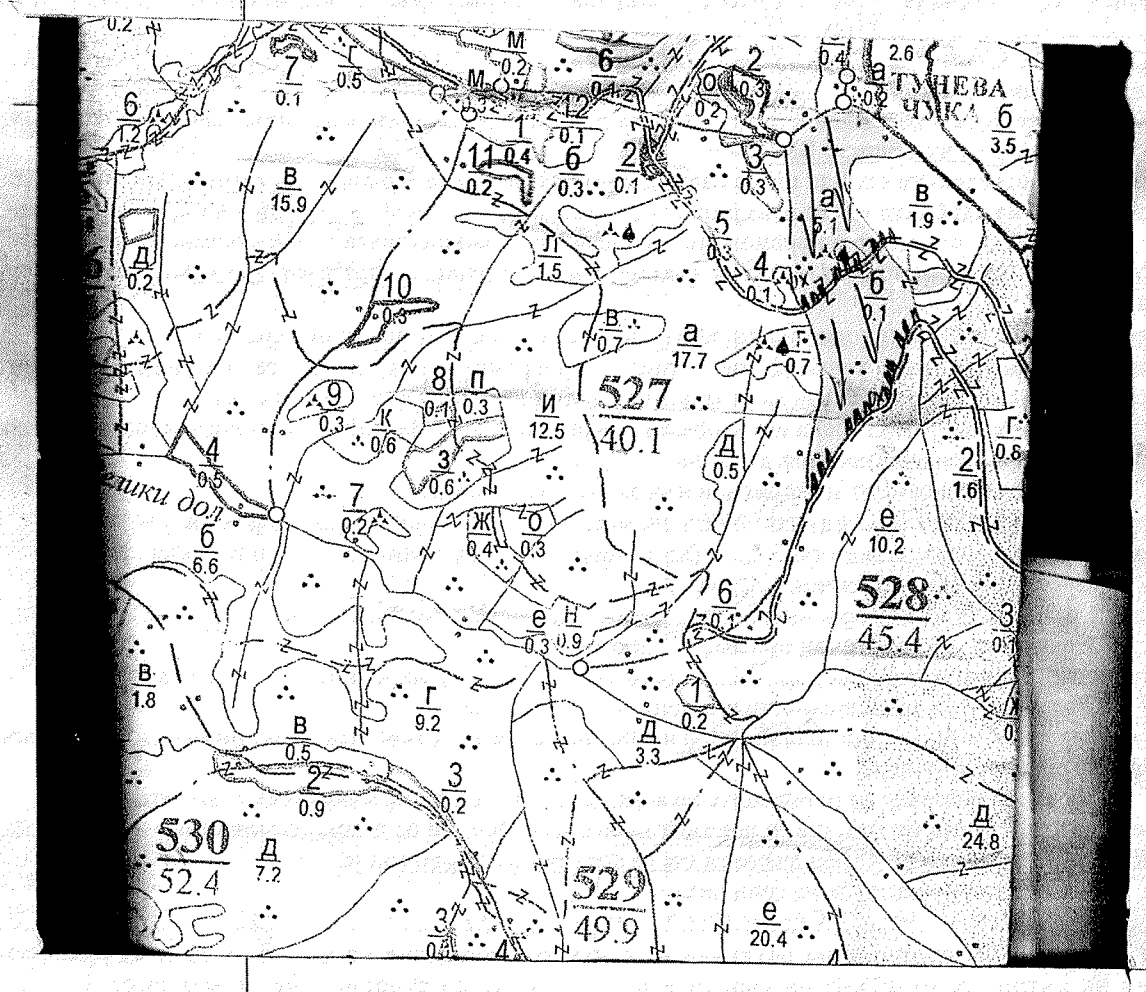


Легенда:

- ± ± ± ± проектирани коларски вр. извозни пътища
- - - - - - съществуващи извозни пътища
- ═══ съществуващ автомобилен път
- ~~~ технологична просека
- насаждение
- ○ място за отпадъци
- ›› ›› ›› проектирани тракторни вр. извозни пътища
- ▲ ▲ ▲ временен склад Тунева чука
- XXXXXX трасе на въжена линия
- =+=+=+= проектиран автомобилен път
- немаркирана част
- X място за смяна на ГСМ

*На схемата задължително се нанасят контурите на насаждението/имота, съществуващите и проектирани...*

II. Характеристика на насаждението

1.Вид на сечта .....мробирка...../ интензивност .....%

Втори вид сеч ...../ интензивност .....%

2.Площ на подотдела ...5.1...ха. Размер на сечището.....5.1..... ха.

3.Състав по план/програма.....ббЗ; здб1; чб действителен.....ббЗ; здб1.....

4.Запас на 1 ха: с клони.....206...куб.м/ха , без клони ...180.....куб. м/ха.

5.Среден наклон на терена ...24....градуса.

6.Очакван добив от маркираната дървесина .....128.....лежаща маса, куб.м.

| дърв. вид / категория | ББ | | | | дърв. вид / категория | ББ | | | | дърв. вид / категория | ББ | | | |
|---|---|---|---|---|---|---|---|---|---|---|---|---|---|---|
| едра | 5 | | | | дребна | 6 | | | | вършина | 6 | | | |
| средна | 105 | | | | дърва | 12 | | | | отпад | 23 | | | |

7.Наличие и характеристика на подраста преди сечта (състав, възраст, средна височина, % на покритие)

.....

.....

8.Средно извозно разстояние ..200.....м.

9.Други характеристики на насаждението / *подчертава се вярното*/ – **вододайна зона, горна граница на гората, скално-урвест терен с наклон над 30 $^0$, защитна ивища на ЖП линия, защитна ивица край река, 200 м около хижа, техн. пр. борба с ерозия, Натура 2000, защитени територии, семепроизводствено н-я, ловностоп. територия, курортна гора, зелена зона, токовища, сватбовища, надлесни дървета, сервитути, защитени видове, описани в доклада за ГВКС, мъртва дървесина, биологично разнообразие и др.**

.....

**ГВКС:** ...ГВКС-1 ; ВКС-2.....

**III. Технологични указания**

1.Дървесината в насаждението да се добива при спазване на технологичната схема по т. I

2.Сечта ще се извършва с **БМТ.**

**Кастренето на отсечените стъбла ще се извършва** / *подчертава се вярното*/ - **в сечище / на временен склад.**

**Разкройването на стъблата ще се извършва** / *подчертава се вярното*/ - **в сечище / на временен склад.**

3.Извозът от сечището до временните складове ще се осъществява с / *подчертава се вярното*/ - **животинска тяга / трактор на цели стъбла / дълги секции / къси секции / сортименти / с влачене по терена / изцяло натоварени.**

**Ще се използват техники и технологии, които да не нарушават земната повърхност.**

**Пресичането на водните течения ще става перпендикулярно, като се изградят помощни съоръжения (мостове, проходи и скари) / Няма да се пресичат водни течения.**/ *подчертава се вярното*/.

4.Проектирани нови горски автомобилни пътища съгласно Наредба 5 за строителството в горските територии без промяна на предназначението им: дължина .....–.....м. широчина .....–.....м.

5.Изграждане и ремонт на временни извозни горски пътища:

5.1 Тракторни – разстояние между тях ...м (не по-малко от 40 м), дължина...–м, широчина 4 м.

5.2 Коларски - разстояние между тях.....–.....м (не по-малко от 40 м), дължина .....–.....м, широчина ... м

6.Просеки за въжени линии: ...–... бр.

допустимо разстояние между просеките .....–..... м., дължина .....–..... м., широчина .....–..... м.

7.Направа на технологични просеки .....–.....бр.

допустимо разстояние между тях .....–.....м., дължина .....–.....м., широчина .....–..... м.

8.Изграждане на нови временни складове (бр., площ в ха)

**Брой складове ...7... бр., площ ...0.01...ха. Изграждането им ще става извън заливните зони на реките и пътното платно на горските пътища.**

9.Мерки за опазване на оставащите на корен дървета, подраста, младиняка и почвата.

**Дърветата, подлежащи на сеч, ще се повалят в посока, свободна от подраст, младиняк и стоящи дървета.**

**При извоза оставащите на корен дървета ще се опазват от нараняване.**

10.Начини за почистване на сечището

Разхвърляне на вършината равномерно по цялата площ на нас-ето

**Няма да се допуска оставяне на остатъци от сечта на разстояние по-малко от 20 м от краищата на пътното платно на пътищата от РПМ, на горските пътища, и на разстояние, не по-малко от 5 м от краищата на останалите автомобилни пътища, както и да не попадат във водните течения.**

11.Други указания:

**Извозената на временните складове дървесина ще се окачествява, кубира, надписва и складира на лонгони без да се допира до стоящи дървета. Технологичната такава и дървата за огрев ще се подреждат на фигури. Зареждането с ГСМ ще става само на определените за целта места. Всички горивосмазочни и битови отпадъци ежедневно ще се събират, изнасят извън горските територии и изхвърлят на определените за това места.**

12.Всички операции по подготвителните и основните работи ще се извършват съгласно изискванията на **Правилника за здравословни и безопасни условия на труд в горите и правилата за противопожарна безопасност в горите. Обектите се оборудват с противопожарни средства съгласно Наредба № 8 от 11.05.2012 г.**

**ЗАПОЗНАТ с технологичния план:** ...../попълва се след издаването на позволителното за сеч/

Лицето по чл. 108, ал. 2 от ЗГ, на което е издадено позволително за сеч № .....

.....

/ трите имена, подпис, дата /

№ и дата на удостоверението за упражняване на лесовъдска практика: .....

Изготовил: ст. ле. Рузанов
..... /име, фамилия,/ подпис
дата: 27.06.18
№ и дата на удостоверението за упражняване на лесовъдска практика: 3083

Одобрил: .....
инж. Димитър Китов – зам.директор
..... /име, фамилия,/ подпис
дата: 15.11.2018 г.,
№ и дата на удостоверението за упражняване на лесовъдска практика: 3289/25.05.2011 г.

Образец по чл. 53, ал. 6 от НСГ

# ТЕХНОЛОГИЧЕН ПЛАН № 1.

За добив на дървесина от отдел 352 подотдел 3
На ТП ДГС АЛАБАК /попълва се само за държавни гори/
Община Велинград; Землище Велинград;
имот с (кадастрален идентификатор/КВС) № ..... /попълва се само за недържавни гори/
I. Схема за добива на дървесина от насаждението

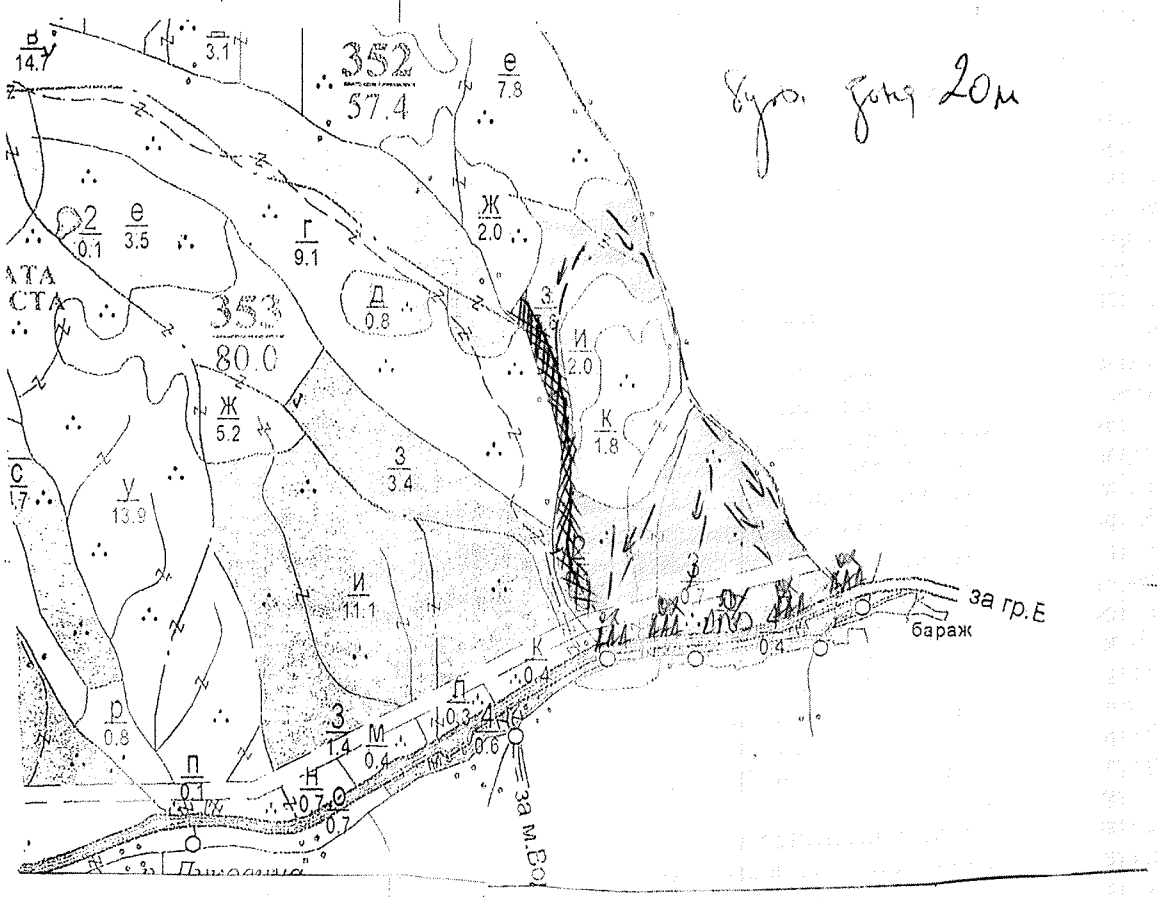


Легенда:

- проектирани коларски вр. извозни пътища
- съществуващи извозни пътища
- съществуващ автомобилен път
- технологична просека
- насаждение
- място за отпадъци
- посока на изв. път
- проектирани тракторни вр. извозни пътища
- временен склад 6-та километър
- трасе на въжена линия
- проектиран автомобилен път
- немаркирана част - буферна зона
- място за смяна на ГСМ

На схемата задължително се нанасят ...

II. Характеристика на насаждението

1.Вид на сечта ... Пробирна ... / интензивност 15 %

Втори вид сеч ... / интензивност ... %

2.Площ на подотдела ... 7.6 ... ха. Размер на сечището ... 6-8 ... ха.

3.Състав по план/програма 8Б 7Т 2Т 1Зл 2Ак действителен 8Б 7Т 2Т 1Зл 2Ак

4.Запас на 1 ха: с клони ... 280 ... куб.м/ха , без клони 237 ... куб. м/ха.

5.Среден наклон на терена ... 21 ... градуса.

6.Очакван добив от маркираната дървесина ... 201 ... лежаща маса, куб.м.

| дърв. вид / категория | бб | сб | | | дърв. вид / категория | бб | сб | | | дърв. вид / категория | бб | сб | | |
|---|---|---|---|---|---|---|---|---|---|---|---|---|---|---|
| едра | 78 | 1 | | | дребна | 2 | 2 | | | вършина | 8 | 1 | | |
| средна | 80 | 21 | | | дърва | 15 | 2 | | | | | | | |

7.Наличие и характеристика на подраста преди сечта (състав, възраст, средна височина, % на покритие)

...

8.Средно извозно разстояние ... 350 ... м.

9.Други характеристики на насаждението */ подчертава се вярното/* – вододайна зона, горна граница на гората, скално-урвест терен с наклон над 30 $^0$, защитна ивица на ЖП линия, защитна ивица край река, 200 м около хижа, техн. пр. борба с ерозия, Натура 2000, защитени територии, семепроизводствено н-я, ловностоп. територия, курортна гора, зелена зона, токовища, сватбовища, надлесни дървета, сервитути, защитени видове, описани в доклада за ГВКС, мъртва дървесина, биологично разнообразие и др.

ГВКС: ГВКС-2

III. Технологични указания

1.Дървесината в насаждението да се добива при спазване на технологичната схема по т. I

2.Сечта ще се извършва с **БМТ.**

**Кастренето на отсечените стъбла ще се извършва** */ подчертава се вярното/* **- в сечище / на временен склад.**

**Разкрояването на стъблата ще се извършва** */ подчертава се вярното/* **- в сечище / на временен склад.**

3.Извозът от сечището до временните складове ще се осъществява с */ подчертава се вярното/* - животинска тяга / трактор на цели стъбла / дълги секции / къси секции / сортименти / с влачене по терена / изцяло натоварени.

Ще се използват техники и технологии, които да не нарушават земната повърхност.

Пресичането на водните течения ще става перпендикулярно, като се изградят помощни съоръжения (мостове, проходи и скари) / Няма да се пресичат водни течения./ */ подчертава се вярното/*.

4.Проектирани нови горски автомобилни пътища съгласно Наредба 5 за строителството в горските територии без промяна на предназначението им: дължина .....м. широчина .....м.

5.Изграждане и ремонт на временни извозни горски пътища:

5.1 Тракторни – разстояние между тях ...м (не по-малко от 40 м), дължина...м, широчина 4 м.

5.2 Коларски - разстояние между тях.....м (не по-малко от 40 м), дължина .....м, широчина ... м

6.Просеки за въжени линии: ..... бр.

допустимо разстояние между просеките ..... м., дължина ..... м., широчина ..... м.

7.Направа на технологични просеки .....бр.

допустимо разстояние между тях .....м., дължина .....м., широчина ..... м.

8.Изграждане на нови временни складове (бр., площ в ха)

Брой складове ..... бр., площ .....ха. Изграждането им ще става извън заливните зони на реките и пътното платно на горските пътища.

9.Мерки за опазване на оставащите на корен дървета, подраста, младиняка и почвата.

Дърветата, подлежащи на сеч, ще се повалят в посока, свободна от подраст, младиняк и стоящи дървета.

При извоза оставащите на корен дървета ще се опазват от нараняване.

10.Начини за почистване на сечището

събиране на отпада на купчини едновременно със сечта

Няма да се допуска оставяне на остатъци от сечта на разстояние по-малко от 20 м от краищата на пътното платно на пътищата от РПМ, на горските пътища, и на разстояние, не по-малко от 5 м от краищата на останалите автомобилни пътища, както и да не попадат във водните течения.

11.Други указания:

Извозената на временните складове дървесина ще се окачествява, кубира, надписва и складира на лонгони без да се допира до стоящи дървета. Технологичната такава и дървата за огрев ще се подреждат на фигури.

Зареждането с ГСМ ще става само на определените за целта места. Всички горивосмазочни и битови отпадъци ежедневно ще се събират, изнасят извън горските територии и изхвърлят на определените за това места.

12.Всички операции по подготвителните и основните работи ще се извършват съгласно изискванията на Правилника за здравословни и безопасни условия на труд в горите и правилата за противопожарна безопасност в горите. Обектите се оборудват с противопожарни средства съгласно Наредба № 8 от 11.05.2012 г.

ЗАПОЗНАТ с техническия план: ...../попълва се след издаването на позволителното за сеч/

Лицето по чл. 10, ал. 1 от ЗГ, на което е издадено позволително за сеч № .....

..... / трите имена, подпис, дата /

№ и дата на удостоверението за упражняване на лесовъдска практика: ...

Изготовил: Ф. в. Русанов
..... /име, фамилия / подпис
дата: 27.06.18 г.,
№ и дата на удостоверението за упражняване на лесовъдска практика: 3083

Одобрил: .....
инж. Димитър Китов – зам.директор
..... /име, фамилия,/ подпис
дата: 15.11.18 г.,
№ и дата на удостоверението за упражняване на лесовъдска практика: 3289/25.05.2011 г.

Образец по чл. 53, ал. 6 от НСГ

# ТЕХНОЛОГИЧЕН ПЛАН № 1.

За добив на дървесина от отдел 358 подотдел 3
На ТП ДГС АЛАБАК /попълва се само за държавни гори/
Община Велинград; Землище Св. Петка;
имот с (кадастрален идентификатор/КВС) № ..... /попълва се само за недържавни гори/
I. Схема за добива на дървесина от насаждението

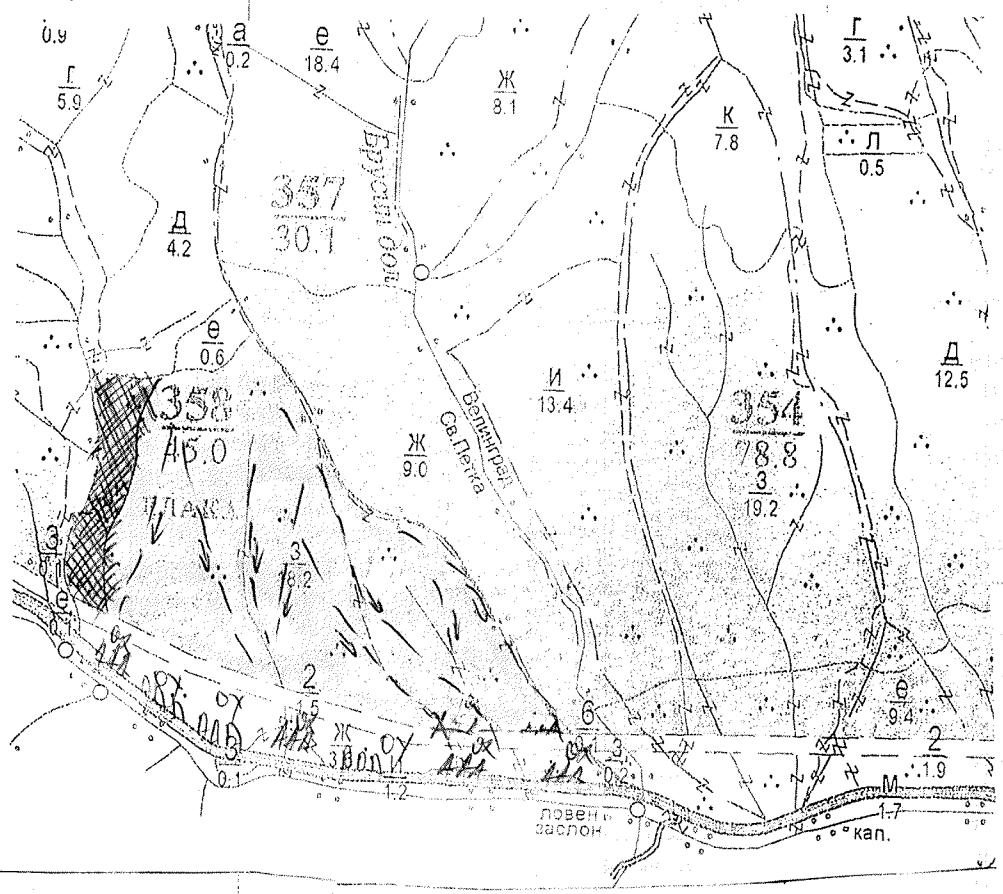


Легенда:

- проектирани коларски вр. извозни пътища
- съществуващи извозни пътища
- съществуващ автомобилен път
- технологична просека
- насаждение
- място за отпадъци
- проектирани тракторни вр. извозни пътища
- временен склад Елака
- трасе на въжена линия
- проектиран автомобилен път
- немаркирана част
- място за смяна на ГСМ
- посока на изв. път

На схемата задължи...

II. Характеристика на насаждението

1.Вид на сечта ... пробирка ... / интензивност 15 %

Втори вид сеч ... / интензивност ... %

2.Площ на подотдела 18.2 ха. Размер на сечището 16.7 ха

3.Състав по план/програма 8Б 3Ал 2Кгл 1., действителен 8Б 3Ал 2Кгл 1

4.Запас на 1 ха: с клони...220... куб.м/ха , без клони ...193....куб. м/ха.

5.Среден наклон на терена ...25...градуса.

6.Очакван добив от маркираната дървесина ...309.....дежаща маса, куб.м.

| дърв. вид / категория | бб | сб | | | дърв. вид / категория | бб | сб | | | дърв. вид / категория | бб | сб | | |
|---|---|---|---|---|---|---|---|---|---|---|---|---|---|---|
| едра | 106 | 3 | | | дребна | 2 | 1 | | | вършина | 13 | 1 | | |
| средна | 154 | 16 | | | дърва | 25 | 2 | | | | | | | |

7.Наличие и характеристика на подраста преди сечта (състав, възраст, средна височина, % на покритие)

.....

8.Средно извозно разстояние ...400.....м.

9.Други характеристики на насаждението / *подчертава се вярното*/ – вододайна зона, горна граница на гората, скално-урвест терен с наклон над 30 °, защитна ивица на ЖП линия, защитна ивица край река, 200 м около хижа, техн. пр. борба с ерозия, Натура 2000, защитени територии, семепроизводствено н-я, ловностоп. територия, курортна гора, зелена зона, токовища, сватбовища, надлесни дървета, сервитути, защитени видове, описани в доклада за ГВКС, мъртва дървесина, биологично разнообразие и др.

ГВКС: ГВКС 2

III. Технологични указания

1.Дървесината в насаждението да се добива при спазване на технологичната схема по т. I

2.Сечта ще се извършва с БМТ.

Кастренето на отсечените стъбла ще се извършва / *подчертава се вярното*/ - в сечище / на временен склад.

Разкройването на стъблата ще се извършва / *подчертава се вярното*/ - в сечище / на временен склад.

3.Извозът от сечището до временните складове ще се осъществява с / *подчертава се вярното*/ - животинска тяга / трактор на цели стъбла / дълги секции / къси секции / сортименти / с влачене по терена / изцяло натоварени.

Ще се използват техники и технологии, които да не нарушават земната повърхност.

Пресичането на водните течения ще става перпендикулярно, като се изградят помощни съоръжения (мостове, проходи и скари) / Няма да се пресичат водни течения./ *подчертава се вярното*/.

4.Проектират нови горски автомобилни пътища съгласно Наредба 5 за строителството в горските територии без промяна на предназначението им: дължина .....м. широчина .....м.

5.Изграждане и ремонт на временни извозни горски пътища:

5.1 Тракторни – разстояние между тях ...м (не по-малко от 40 м), дължина...м, широчина 4 м.

5.2 Коларски - разстояние между тях.....м (не по-малко от 40 м), дължина .....м, широчина ... м

6.Просеки за въжени линии: ..... бр.

допустимо разстояние между просеките ..... м., дължина ..... м., широчина ..... м.

7.Направа на технологични просеки .....бр.

допустимо разстояние между тях .....м., дължина .....м., широчина ..... м.

8.Изграждане на нови временни складове (бр., площ в ха)

Брой складове ..... бр., площ .....ха. Изграждането им ще става извън заливните зони на реките и пътното платно на горските пътища.

9.Мерки за опазване на оставащите на корен дървета, подраста, младиняка и почвата.

Дърветата, подлежащи на сеч, ще се повалят в посока, свободна от подраст, младиняк и стоящи дървета.

При извоза оставащите на корен дървета ще се опазват от нараняване.

10.Начин на почистване на сечището

...своряне на отпад от изтичи едновременно със сеча

Няма да се допуска оставяне на остатъци от сечта на разстояние по-малко от 20 м от краищата на пътното платно на пътищата от РПМ, на горските пътища, и на разстояние, не по-малко от 5 м от краищата на останалите автомобилни пътища, както и да не попадат във водните течения.

11.Други указания:

Извозената на временните складове дървесина ще се окачествява, кубира, надписва и складира на лонгони без да се допира до оставащи дървета. Технологичната такава и дървата за огрев ще се подреждат на фигури.

Зареждането с ГСМ ще става само на определените за целта места. Всички горивосмазочни и битови отпадъци ежедневно ще се събират, изнасят извън горските територии и изхвърлят на определените за това места.

12.Всички операции по подготвителните и основните работи ще се извършват съгласно изискванията на Правилника за здравословни и безопасни условия на труд в горите и правилата за противопожарна безопасност в горите. Сечищата се оборудват с противопожарни средства съгласно Наредба № 8 от 11.05.2012 г.

ЗАПОЗНАТ с техническия план: ...../попълва се след издаването на позволителното за сеч/

Лицето по чл. 10[illegible] ЗГ, на което е издадено позволително за сеч № .....

..... .....

/ трите имена, подпис, дата /

№ и дата на удостоверението за упражняване на лесовъдска практика: ...

Изготвил: инж. И. Мандраджи
/име, фамилия,/ подпис
дата: 08.10.18 г.,
№ и дата на удостоверението за упражняване на лесовъдска практика: 9397

Одобрил: ...
инж. Димитър Китов – зам.директор
име, фамилия,/ подпис
дата: 15.11.18 г.,
№ и дата на удостоверението за упражняване на лесовъдска практика: 3289/25.05.2011 г.

Образец по чл. 53, ал. 6 от НСГ

# ТЕХНОЛОГИЧЕН ПЛАН № ....

За добив на дървесина от отдел 427 подотдел е
На ТП ДГС АЛАБАК /попълва се само за държавни гори/
Община Велинград; Землище Велинград;
имот с (кадастрален идентификатор/КВС) №....., /попълва се само за недържавни гори/

**I. Схема за добива на дървесина от насаждението**

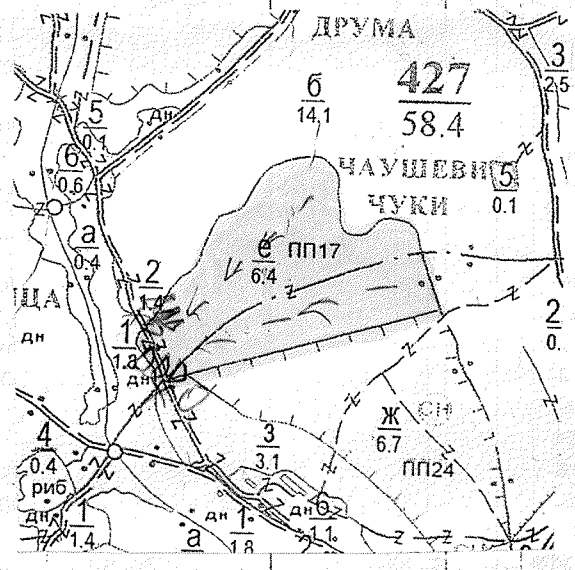


**Легенда:**

- ±±±± проектирани коларски вр. извозни пътища
- - - - - - - съществуващи извозни пътища
- ═══ съществуващ автомобилен път
- ~~~~ технологична просека
- марки насаждение
- О място за отпадъци
- »»»» проектирани тракторни вр. извозни пътища
- ▲▲▲ временен склад Скриеница
- xxxxxx трасе на въжена линия
- =+=+=+= проектиран автомобилен път
- немаркирана част
- X място за смяна на ГСМ

*На схемата задължително се нанасят контурите на насаждението/имота, съществуващите и проектирани временни горски пътища, технологичните просеки, просеките за въжени линии, ...*

II. Характеристика на насаждението

1.Вид на сечта ...из.дорно-проредяване... / интензивност 20%
Втори вид сеч ..... / интензивност .....%
2.Площ на подотдела ...6,4... ха. Размер на сечището.....6,4..... ха
3.Състав по план/програма...8.Бор 10....., действителен.....8.Бор 10.....
4.Запас на 1 ха: с клони...48,1...куб.м/ха , без клони ...42,6....куб. м/ха.
5.Среден наклон на терена ...17....градуса.
6.Очакван добив от маркираната дървесина .....152.....лежаща маса, куб.м.

| дърв. вид / категория | ЕБ. | | | | дърв. вид / категория | ЕБ. | | | | дърв. вид / категория | ЕБ. | | | |
|---|---|---|---|---|---|---|---|---|---|---|---|---|---|---|
| едра | 131 | | | | дребна | 7 | | | | вършина | 7 | | | |
| средна | 9 | | | | дърва | 12 | | | | отпад. | 30 | | | |

7.Наличие и характеристика на подраста преди сечта (състав, възраст, средна височина, % на покритие)
.....
.....в.достатъчно.количество.и.умерена.....

8.Средно извозно разстояние 300...м.

9.Други характеристики на насаждението */ подчертава се вярното/* – вододайна зона, горна граница на гората, скално-урвест терен с наклон над 30 °, защитна ивица на ЖП линия, защитна ивица край река, 200 м около хижа, техн. пр. борба с ерозия, Натура 2000, защитени територии, семепроизводствено н-я, ловностоп. територия, курортна гора, зелена зона, токовища, сватбовища, надлесни дървета, сервитути, защитени видове, описани в доклада за ГВКС, мъртва дървесина, биологично разнообразие и др.
.....
ГВКС: .....ВКС 1.2. курортна гора.....

III. Технологични указания

1.Дървесината в насаждението да се добива при спазване на технологичната схема по т. I

2.Сечта ще се извършва с **БМТ.**

Кастренето на отсечените стъбла ще се извършва */ подчертава се вярното/* - в сечище / на временен склад.
Разкройването на стъблата ще се извършва */ подчертива се вярното/* - в сечище / на временен склад.

3.Извозът от сечището до временните складове ще се осъществява с */ подчертава се вярното/* - животинска тяга / трактор на цели стъбла / дълги секции / къси секции / сортименти / с влачене по терена / изцяло натоварени.

Ще се използват техники и технологии, които да не нарушават земната повърхност.

Пресичането на водните течения ще става перпендикулярно, като се изградят помощни съоръжения (мостове, проходи и скари) / Няма да се пресичат водни течения./ *подчертава се вярното/*.

4.Проектирани нови горски автомобилни пътища съгласно Наредба 5 за строителството в горските територии без промяна на предназначението им: дължина .....м. широчина .....м.

5.Изграждане и ремонт на временни извозни горски пътища:

5.1 Тракторни – разстояние между тях ...м (не по-малко от 40 м), дължина...м, широчина 4 м.
5.2 Коларски - разстояние между тях.....м (не по-малко от 40 м), дължина .....м, широчина ... м

6.Просеки за въжени линии: ..... бр.
допустимо разстояние между просеките ..... м., дължина ..... м., широчина ..... м.

7.Направа на технологични просеки .....бр.
допустимо разстояние между тях .....м., дължина .....м., широчина ..... м.

8.Изграждане на нови временни складове (бр., площ в ха)
Брой складове ... .... бр., площ .. .....а. Изграждането им ще става извън заливните зони на реките и пътното платно на горските пътища.

9.Мерки за опазване на оставащите на корен дървета, подраста, младиняка и почвата.
Дърветата, подлежащи на сеч, ще се повалят в посока, свободна от подраст, младиняк и стоящи дървета. При извоза оставащите на корен дървета ще се опазват от нараняване.

10.Начини за почистване на сечището
.....събиране.на.кронината.едновременно.със.сечта.....
Няма да се допуска оставяне на остатъци от сечта на разстояние по-малко от 20 м от крайщата на пътното платно на пътищата от РПМ, на горските пътища, и на разстояние, не по-малко от 5 м от крайщата на останалите автомобилни пътища, както и да не попадат във водните течения.

11.Други указания:

Извозената на временните складове дървесина ще се окачествява, кубира, надписва и складира на лонгони без да се допира до стоящи дървета. Технологичната такава и дървата за огрев ще се подреждат на фигури. Зареждането с ГСМ ще става само на определените за целта места. Всички горивосмазочни и битови отпадъци ежедневно ще се събират, изнасят извън горските територии и изхвърлят на определените за това места.

12.Всички операции по подготвителните и основните работи ще се извършват съгласно изискванията на Правилника за здравословни и безопасни условия на труд в горите и правилата за противопожарна безопасност в горите. Обектите се оборудват с противопожарни средства съгласно Наредба № 8 от 11.05.2012 г.

ЗАПОЗНАТ с технологичния план: ...../попълва се след издаването на позволителното за сеч/
Лицето по чл. 108, ал. 2 от ЗГ, на което е издадено позволително за сеч № .....
.....
/ трите имена, подпис, дата /

Образец по чл. 53, ал. 6 от НСГ

Изготвил:.....
инж. Александър Ангелов
/име, фамилия,/ подпис
дата: 14.09.18 год.
№ и дата на удостоверението за упражняване на лесовъдска практика: 3293/25.05.11 год.

Одобрил:.....
инж. Димитър Китов – зам.директор
име, фамилия,/ подпис
дата: 15.11.18 г.,
№ и дата на удостоверението за упражняване на лесовъдска практика: 3289/25.05.2011 г.

## ТЕХНОЛОГИЧЕН ПЛАН № 1

За добив на дървесина от отдел.....428.....подотдел.....б.....
На ТП ДГС АЛАБАК /попълва се само за държавни гори/
Община .....В-д.....; Землище .....В-д.....;
имот с (кадастрален идентификатор/КВС) №....., /попълва се само за недържавни гори/

**I. Схема за добива на дървесина от насаждението**

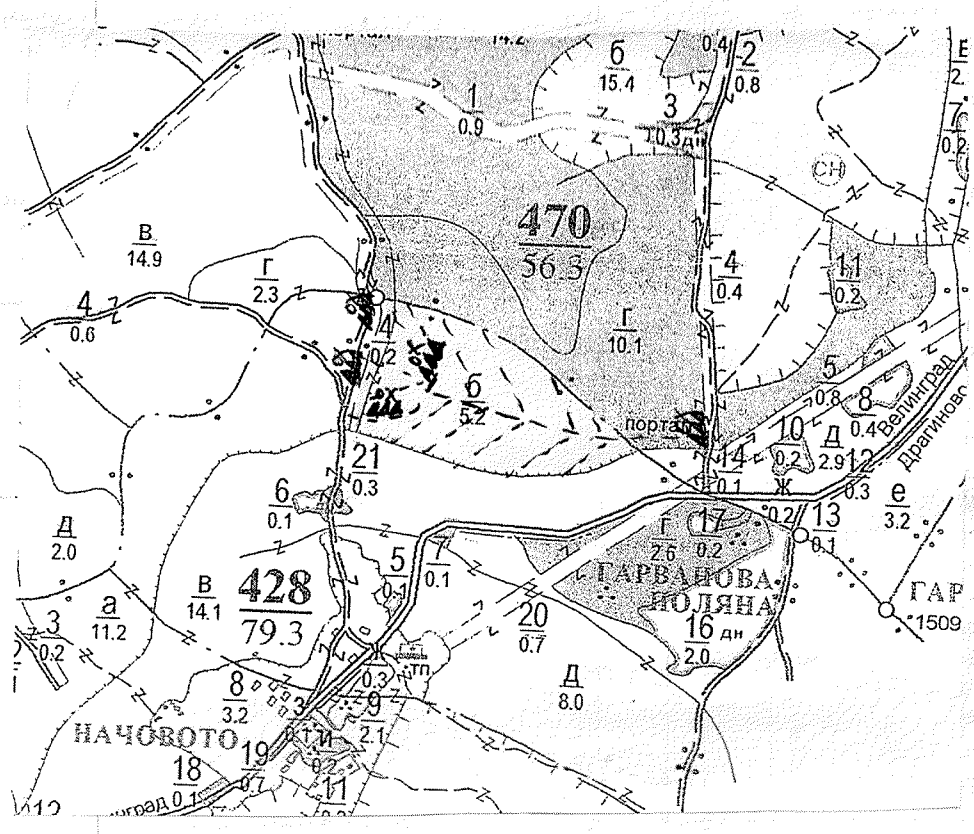


**Легенда:**

| | | | |
|---|---|---|---|
| ±±±± | проектирани коларски вр. извозни пътища | »»»» | проектирани тракторни вр. извозни пътища |
| - - - - - - | съществуващи извозни пътища | ▲ ▲ ▲ | временен склад.....Начовото |
| ═══ | съществуващ автомобилен път | xxxxxx | трасе на въжена линия |
| ~~~~ | технологична просека | =+=+=+= | проектиран автомобилен път |
| | насаждение | | немаркирана част |
| О | място за отпадъци | X | място за смяна на ГСМ |

*На схемата задължително се нанасят контурите на насаждението/имота, съществуващите и проектирани временни горски пътища, технологичните просеки, просеките за въжени линии, извозни пътища, временни складови*

II. Характеристика на насаждението

1.Вид на сечта ...изборно прореждане... / интензивност 20 %
Втори вид сеч ..... / интензивност .....%
2.Площ на подотдела ...5,2...ха. Размер на сечището...5,2..... ха.
3.Състав по план/програма 4б 6бб 3, ела 1 / 4бб 3 ела 3 действителен.....
4.Запас на 1 ха: с клони...523.....куб.м/ха , без клони ..453.....куб. м/ха.
5.Среден наклон на терена ...15.....градуса.
6.Очакван добив от маркираната дървесина .....368.....лежаща маса, куб.м.

| дърв. вид / категория | см | б.б. | ела | | дърв. вид / категория | см | б.б | ела | | дърв. вид / категория | см | б.б | ела | |
|---|---|---|---|---|---|---|---|---|---|---|---|---|---|---|
| едра | 163 | 38 | 66 | | дребна | — | — | — | | вършина | 22 | 6 | 9 | |
| средна | 22 | 3 | 15 | | дърва | 30 | 18 | 13 | | отпад | 35 | 9 | 11 | |

7.Наличие и характеристика на подраста преди сечта (състав, възраст, средна височина, % на покритие)
.....
.....

8.Средно извозно разстояние ..300.....м.

9.Други характеристики на насаждението / *подчертава се вярното*/ – вододайна зона, горна граница на гората, скално-урвест терен с наклон над 30 $^0$, защитна ивица на ЖП линия, защитна ивица край река, 200 м около хижа, техн. пр. борба с ерозия, Натура 2000, защитени територии, семепроизводствено н-я, ловностоп. територия, курортна гора, зелена зона, токовища, сватбовища, надлесни дървета, сервитути, защитени видове, описани в доклада за ГВКС, мъртва дървесина, биологично разнообразие и др.
.....
ГВКС: ГВКС 1, ГВКС 3, ГВКС 2

III. Технологични указания

1.Дървесината в насаждението да се добива при спазване на технологичната схема по т. I

2.Сечта ще се извършва с **БМТ.**

**Кастренето на отсечените стъбла ще се извършва** / *подчертава се вярното*/ - **в сечище** / **на временен склад.**
**Разкрояването на стъблата ще се извършва** / *подчертава се вярното*/ - **в сечище** / **на временен склад.**

3.Извозът от сечището до временните складове ще се осъществява с / *подчертава се вярното*/ - **животинска тяга / трактор на цели стъбла / дълги секции / къси секции / сортименти / с влачене по терена / изцяло натоварени.**

**Ще се използват техники и технологии, които да не нарушават земната повърхност.**

**Пресичането на водните течения ще става перпендикулярно, като се изградят помощни съоръжения (мостове, проходи и скари) / Няма да се пресичат водни течения.**/ *подчертава се вярното*/.

4.Проектирани нови горски автомобилни пътища съгласно Наредба 5 за строителството в горските територии без промяна на предназначението им: дължина .....м. широчина .....м.

5.Изграждане и ремонт на временни извозни горски пътища:

5.1 Тракторни – разстояние между тях ...м (не по-малко от 40 м), дължина...м, широчина 4 м.

5.2 Коларски - разстояние между тях.....м (не по-малко от 40 м), дължина .....м, широчина ... м

6.Просеки за въжени линии: ..... бр.

допустимо разстояние между просеките ..... м., дължина ..... м., широчина ..... м.

7.Направа на технологични просеки .....бр.

допустимо разстояние между тях .....м., дължина .....м., широчина ..... м.

8.Изграждане на нови временни складове (бр., площ в ха)

**Брой складове ..... бр., площ .....ха. Изграждането им ще става извън заливните зони на реките и пътното платно на горските пътища.**

9.Мерки за опазване на оставащите на корен дървета, подраста, младиняка и почвата.

**Дърветата, подлежащи на сеч, ще се повалят в посока, свободна от подраст, младиняк и стоящи дървета. При извоза оставащите на корен дървета ще се опазват от нараняване.**

10.Начини за почистване на сечището

.....Събиране на отпадъка на купчини едновременно със сечта.....

**Няма да се допуска оставяне на остатъци от сечта на разстояние по-малко от 20 м от краищата на пътното платно на пътищата от РПМ, на горските пътища, и на разстояние, не по-малко от 5 м от краищата на останалите автомобилни пътища, както и да не попадат във водните течения.**

11.Други указания:

**Извозената на временните складове дървесина ще се окачествява, кубира, надписва и складира на лонгони без да се допира до стоящи дървета. Технологичната такава и дървата за огрев ще се подреждат на фигури. Зареждането с ГСМ ще става само на определените за целта места. Всички горивосмазочни и битови отпадъци ежедневно ще се събират, изнасят извън горските територии и изхвърлят на определените за това места.**

12.Всички операции по подготвителните и основните работи ще се извършват съгласно изискванията на Правилника за здравословни и безопасни условия на труд в горите и правилата за противопожарна безопасност в горите. Обектите се оборудват с противопожарни средства съгласно Наредба № 8 от 11.05.2012 г.

**ЗАПОЗНАТ с технологичния план:** ...../попълва се след издаването на позволителното за сеч/
Лицето по чл. 108, ал. 2 от ЗГ, на което е издадено позволително за сеч № .....
.....
/ трите имена, подпис, дата /

№ и дата на удостоверението за регистрацията на лесовъдските практики:

Изготвил: инж. Ибр. Мандраджи
/имс, фамилия,/ подпис
дата: 08.10.18
№ и дата на удостоверението за упражняване на лесовъдска практика: 9397

Одобрил: ...
инж. Димитър Китов – зам.директор
имс, фамилия,/ подпис
дата: 15.11.18 г.,
№ и дата на удостоверението за упражняване на лесовъдска практика: 3289/25.05.2011 г.

Образец по чл. 53, ал. 6 от НСГ

# ТЕХНОЛОГИЧЕН ПЛАН № ....

За добив на дървесина от отдел 428 подотдел а
На ТП ДГС АЛАБАК /попълва се само за държавни гори/
Община Велинград; Землище Велинград;
имот с (кадастрален идентификатор/КВС) №....., /попълва се само за недържавни гори/

**I. Схема за добива на дървесина от насаждението**

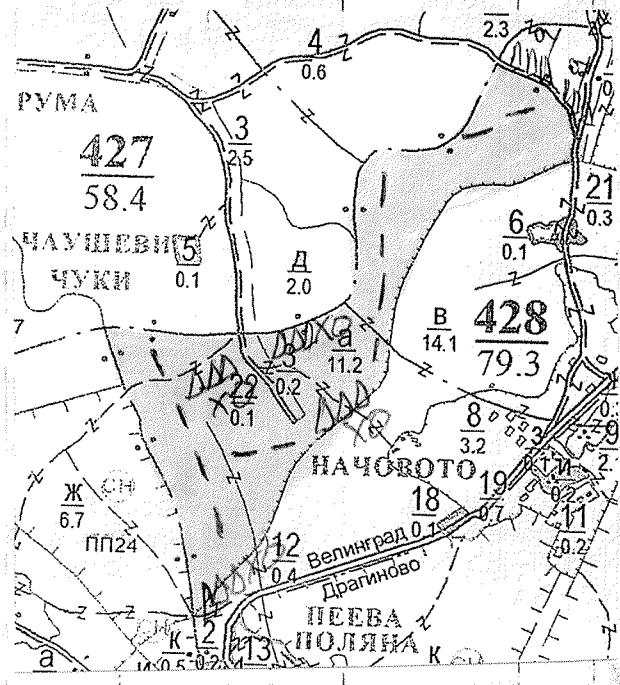


Легенда:

- ±±±± проектирани коларски вр. извозни пътища
- - - - - - - съществуващи извозни пътища
- ═══ съществуващ автомобилен път
- ~~~~ технологична просека
- марк насаждение
- О място за отпадъци
- »»»» проектирани тракторни вр. извозни пътища
- ▲▲▲ временен склад Начовото
- xxxxxx трасе на въжена линия
- =+=+=+= проектиран автомобилен път
- немаркирана част
- X място за смяна на ГСМ

*На схемата задължително се нанасят контурите на насаждението/имота, съществуващите и проектирани временни горски пътища, технологичните просеки, просеките за въжени линии, ...*

II. Характеристика на насаждението

1.Вид на сечта ...Изборно прореждане.../ интензивност 20%
Втори вид сеч ...../ интензивност .....%
2.Площ на подотдела ...11.2... ха. Размер на сечището ...11.2... ха.
3.Състав по план/програма ...6 бб.2 ела действителен ...бб. ела бк.
4.Запас на 1 ха: с клони ...580... куб.м/ха , без клони ...503... куб. м/ха.
5.Среден наклон на терена ...15... градуса.
6.Очакван добив от маркираната дървесина ...788... лежаща маса, куб.м.

| дърв. вид / категория | бб. | см | ела | | дърв. вид / категория | бб. | см. | ела | | дърв. вид / категория | бб. | см. | ела | |
|---|---|---|---|---|---|---|---|---|---|---|---|---|---|---|
| едра | 90 | 383 | 112 | | дребна | — | 1 | — | | вършина | 14 | 49 | 14 | |
| средна | 8 | 57 | 16 | | дърва | 37 | 63 | 21 | | отпад | 29 | 78 | 20 | |

7.Наличие и характеристика на подраста преди сечта (състав, възраст, средна височина, % на покритие)
.....
.....Няма.....

8.Средно извозно разстояние ...2.50...м.

9.Други характеристики на насаждението / *подчертава се вярното*/ – ВОДОДАЙНА ЗОНА, ГОРНА ГРАНИЦА НА ГОРАТА, СКАЛНО-УРВЕСТ ТЕРЕН С НАКЛОН НАД 30 $^0$, ЗАЩИТНА ИВИЦА НА ЖП ЛИНИЯ, ЗАЩИТНА ИВИЦА КРАЙ РЕКА, 200 М ОКОЛО ХИЖА, ТЕХН. ПР. БОРБА С ЕРОЗИЯ, НАТУРА 2000, ЗАЩИТЕНИ ТЕРИТОРИИ, СЕМЕПРОИЗВОДСТВЕНО Н-Я, ЛОВНОСТОП. ТЕРИТОРИЯ, КУРОРТНА ГОРА, ЗЕЛЕНА ЗОНА, ТОКОВИЩА, СВАТБОВИЩА, НАДЛЕСНИ ДЪРВЕТА, СЕРВИТУТИ, ЗАЩИТЕНИ ВИДОВЕ, ОПИСАНИ В ДОКЛАДА ЗА ГВКС, МЪРТВА ДЪРВЕСИНА, БИОЛОГИЧНО РАЗНООБРАЗИЕ И ДР.
.....
ГВКС: ВКС-2; ПВКС-1; ГВКС-3 - Курортна гора

III. Технологични указания

1.Дървесината в насаждението да се добива при спазване на технологичната схема по т. I

2.Сечта ще се извършва с БМТ.

Кастренето на отсечените стъбла ще се извършва / *подчертава се вярното*/ - в сечище / на временен склад.
Разкрояването на стъблата ще се извършва / *подчертави се вярното*/ - в сечище / на временен склад.

3.Извозът от сечището до временните складове ще се осъществява с / *подчертава се вярното*/ - животинска тяга / трактор на цели стъбла / дълги секции / къси секции / сортименти / с влачене по терена / изцяло натоварени.

Ще се използват техники и технологии, които да не нарушават земната повърхност.

Пресичането на водните течения ще става перпендикулярно, като се изградят помощни съоръжения (мостове, проходи и скари) / Няма да се пресичат водни течения./ *подчертава се вярното*/ .

4.Проектирани нови горски автомобилни пътища съгласно Наредба 5 за строителството в горските територии без промяна на предназначението им: дължина .....м. широчина .....м.

5.Изграждане и ремонт на временни извозни горски пътища:

5.1 Тракторни – разстояние между тях ..м (не по-малко от 40 м), дължина...м, широчина 4 м.

5.2 Коларски - разстояние между тях.....м (не по-малко от 40 м), дължина .....м, широчина ... м

6.Просеки за въжени линии: ..... бр.

допустимо разстояние между просеките ..... м., дължина ..... м., широчина ..... м.

7.Направа на технологични просеки .....бр.

допустимо разстояние между тях .....м., дължина .....м., широчина ..... м.

8.Изграждане на нови временни складове (бр., площ в ха)

Брой складове .../ . бр., площ .../ . Изграждането им ще става извън заливните зони на реките и пътното платно на горските пътища.

9.Мерки за опазване на оставащите на корен дървета, подраста, младиняка и почвата.

Дърветата, подлежащи на сеч, ще се повалят в посока, свободна от подраст, младиняк и стоящи дървета. При извоза оставащите на корен дървета ще се опазват от нараняване.

10.Начини за почистване на сечището

.Събиране.....вършината.....в.....временните.....складове.....сек.....с.....ръчни.....

Няма да се допуска оставяне на остатъци от сечта на разстояние по-малко от 20 м от крайщата на пътното платно на пътищата от РПМ, на горските пътища, и на разстояние, не по-малко от 5 м от крайщата на останалите автомобилни пътища, както и да не попадат във водните течения.

11.Други указания:

Извозената на временните складове дървесина ще се окачествява, кубира, надписва и складира на лонгони без да се допира до стоящи дървета. Технологичната такава и дървата за огрев ще се подреждат на фигури. Зареждането с ГСМ ще става само на определените за целта места. Всички горивосмазочни и битови отпадъци ежедневно ще се събират, изнасят извън горските територии и изхвърлят на определените за това места.

12.Всички операции по подготвителните и основните работи ще се извършват съгласно изискванията на Правилника за здравословни и безопасни условия на труд в горите и правилата за противопожарна безопасност в горите. Обектите се оборудват с противопожарни средства съгласно Наредба № 8 от 11.05.2012 г.

ЗАПОЗНАТ с технологичния план: ...../попълва се след издаването на позволителното за сеч/
Лицето по чл. 108, ал. 2 от ЗГ, на което е издадено позволително за сеч № .....
.....
/ трите имена, подпис, дата /

Образец по чл. 53, ал. 6 от НСГ

Изготвили.....
инж. Александър Миленов
/име, фамилия,/ подпис
дата: 11.09.18 г.
№ и дата на удостоверението за упражняване на лесовъдска практика: 3293/25.05.11 год.

Одобрил.....
инж. Димитър Китов – зам.директор
име, фамилия,/ подпис
дата: 15.11.18 г.,
№ и дата на удостоверението за упражняване на лесовъдска практика: 3289/25.05.2011 г.

## ТЕХНОЛОГИЧЕН ПЛАН № 1

За добив на дървесина от отдел 428 подотдел 6
На **ТП ДГС-АЛАБАК** */попълва се само за държавни гори/*
Община Велинград; Землище Велинград;
имот с (кадастрален идентификатор/КВС) №....., */попълва се само за недържавни гори/*

**I. Схема за добива на дървесина от насаждението**

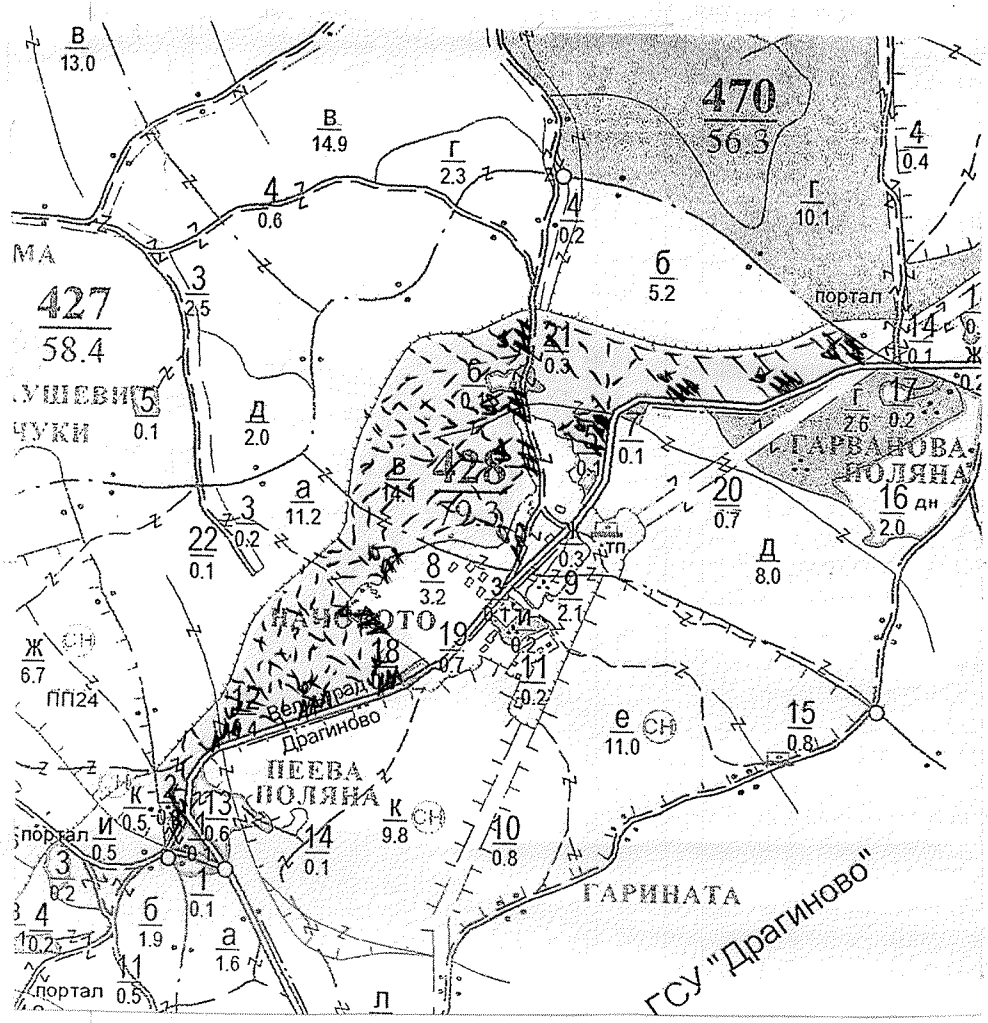


**Легенда:**

| | | | |
|---|---|---|---|
| ±±±± | проектирани коларски вр. извозни пътища | »»»» | проектирани тракторни вр. извозни пътища |
| - - - - - - | съществуващи извозни пътища | ▲ ▲ ▲ | временен склад Начовото |
| ═══ | съществуващ автомобилен път | xxxxxx | трасе на въжена линия |
| ~~~~ | технологична просека | =+=+=+= | проектиран автомобилен път |
| | насаждение | | немаркирана част |
| О | място за отпадъци | X | място за смяна на ГСМ |

*На схемата задължително се нанасят контурите на насаждението/имота, съществуващите и проектирани временни горски пътища, технологичните просеки, просеките за въжени линии, извозни пътища, временни складо...*

II. Характеристика на насаждението

1.Вид на сечта ...изборно проредяване.../ интензивност 20 %

Втори вид сеч ..... / интензивност .....%

2.Площ на подотдела ..14,1....ха. Размер на сечището....14,1..... ха.

3.Състав по план/програма 9см6, 8.бор 3, ела 1/ см6, 8.бор 2, ела 2 / см6, 8.бор 2, ела 1, бук 1

4.Запас на 1 ха: с клони....550.....куб.м/ха , без клони ..480.....куб. м/ха.

5.Среден наклон на терена ..17.....градуса.

6.Очакван добив от маркираната дървесина .....901.....лежаща маса, куб.м.

| дърв. вид / категория | см | 8.бор | ела | | дърв. вид / категория | см | 8.бор | ела | | дърв. вид / категория | см | 8.бор | ела | |
|---|---|---|---|---|---|---|---|---|---|---|---|---|---|---|
| едра | 324 | 142 | 85 | | дребна | 4 | 8 | 1 | | вършина | 21 | 12 | 5 | |
| средна | 87 | 33 | 27 | | дърва | 69 | 105 | 16 | | отпар | 75 | 45 | 17 | |

7.Наличие и характеристика на подраста преди сечта (състав, възраст, средна височина, % на покритие)

.....

.....

8.Средно извозно разстояние ..750.....м.

9.Други характеристики на насаждението / *подчертава се вярното*/ – вододайна зона, горна граница на гората, скално-урвест терен с наклон над 30 $^0$, защитна ивица на ЖП линия, защитна ивица край река, 200 м около хижа, техн. пр. борба с ерозия, Натура 2000, защитени територии, семепроизводствено н-я, ловностоп. територия, курортна гора, зелена зона, токовища, сватбовища, надлесни дървета, сервитути, защитени видове, описани в доклада за ГВКС, мъртва дървесина, биологично разнообразие и др.

.....

ГВКС: .....ГВКС 1, ГВКС 3, ГВКС 2.....

III. Технологични указания

1.Дървесината в насаждението да се добива при спазване на технологичната схема по т. I

2.Сечта ще се извършва с **БМТ.**

**Кастренето на отсечените стъбла ще се извършва** / *подчертава се вярното*/ - в сечище / **на временен склад.**

**Разкрояването на стъблата ще се извършва** / *подчертава се вярното*/ - в сечище / **на временен склад.**

3.Извозът от сечището до временните складове ще се осъществява с / *подчертава се вярното*/ - животинска тяга / **трактор на цели стъбла / пълги секции / къси секции /** сортименти / с влачене по терена / изцяло натоварени.

**Ще се използват техники и технологии, които да не нарушават земната повърхност.**

**Пресичането на водните течения ще става перпендикулярно, като се изградят помощни съоръжения (мостове, проходи и скари) / Няма да се пресичат водни течения.**/ *подчертава се вярното*/ .

4.Проектирани нови горски автомобилни пътища съгласно Наредба 5 за строителството в горските територии без промяна на предназначението им: дължина .....м. широчина .....м.

5.Изграждане и ремонт на временни извозни горски пътища:

5.1 Тракторни – разстояние между тях ...м (не по-малко от 40 м), дължина...м, широчина 4 м.

5.2 Коларски - разстояние между тях.....м (не по-малко от 40 м), дължина .....м, широчина ... м

6.Просеки за въжени линии: ..... бр.

допустимо разстояние между просеките ..... м., дължина ..... м., широчина ..... м.

7.Направа на технологични просеки .....бр.

допустимо разстояние между тях .....м., дължина .....м., широчина ..... м.

8.Изграждане на нови временни складове (бр., площ в ха)

**Брой складове ..... бр., площ .....ха. Изграждането им ще става извън заливните зони на реките и пътното платно на горските пътища.**

9.Мерки за опазване на оставащите на корен дървета, подраста, младиняка и почвата.

**Дърветата, подлежащи на сеч, ще се повалят в посока, свободна от подраст, младиняк и стоящи дървета. При извоза оставащите на корен дървета ще се опазват от нараняване.**

10.Начини за почистване на сечището

.....събиране на отпада не крупните одраскилно сечта.....

**Няма да се допуска оставяне на остатъци от сечта на разстояние по-малко от 20 м от краищата на пътното платно на пътищата от РПМ, на горските пътища, и на разстояние, не по-малко от 5 м от краищата на останалите автомобилни пътища, както и да не попадат във водните течения.**

11.Други указания:

**Извозената на временните складове дървесина ще се окачествява, кубира, надписва и складира на лонгони без да се допира до стоящи дървета. Технологичната такава и дървата за огрев ще се подреждат на фигури. Зареждането с ГСМ ще става само на определените за целта места. Всички горивосмазочни и битови отпадъци ежедневно ще се събират, изнасят извън горските територии и изхвърлят на определените за това места.**

12.Всички операции по подготвителните и основните работи ще се извършват съгласно изискванията на Правилника за здравословни и безопасни условия на труд в горите и правилата за противопожарна безопасност в горите. **Обектите се оборудват с противопожарни средства съгласно Наредба № 8 от 11.05.2012 г.**

**ЗАПОЗНАТ с технологичния план:** ...../попълва се след издаването на позволителното за сеч/

Лицето по чл. 108, ал. 2 от ЗГ, на което е издадено позволително за сеч № .....

.....

/ трите имена, подпис, дата /

№ и дата на удостоверението за регистрация на лесовъд или юридическо лице

Образец по чл. 53, ал. 6 от НСГ

Изготвил: инж. Иван Мишев
/име, фамилия,/ подпис
дата: 04.09.18 год
№ и дата на удостоверението за упражняване на лесовъдска практика: 9602/25.07.2013 год

Одобрил: инж. Ибрахим Мусов м.директор
име, фамилия,/ подпис
дата: 30.10.18 г.,
№ и дата на удостоверението за упражняване на лесовъдска практика: 9615/25.07.2013 г.

## ТЕХНОЛОГИЧЕН ПЛАН № 1

За добив на дървесина от отдел 473 подотдел И
На ТП ДГС АЛАБАК /попълва се само за държавни гори/
Община Велинград; Землище Драгиново;
имот с (кадастрален идентификатор/КВС) №....., /попълва се само за недържавни гори/

**I. Схема за добива на дървесина от насаждението**

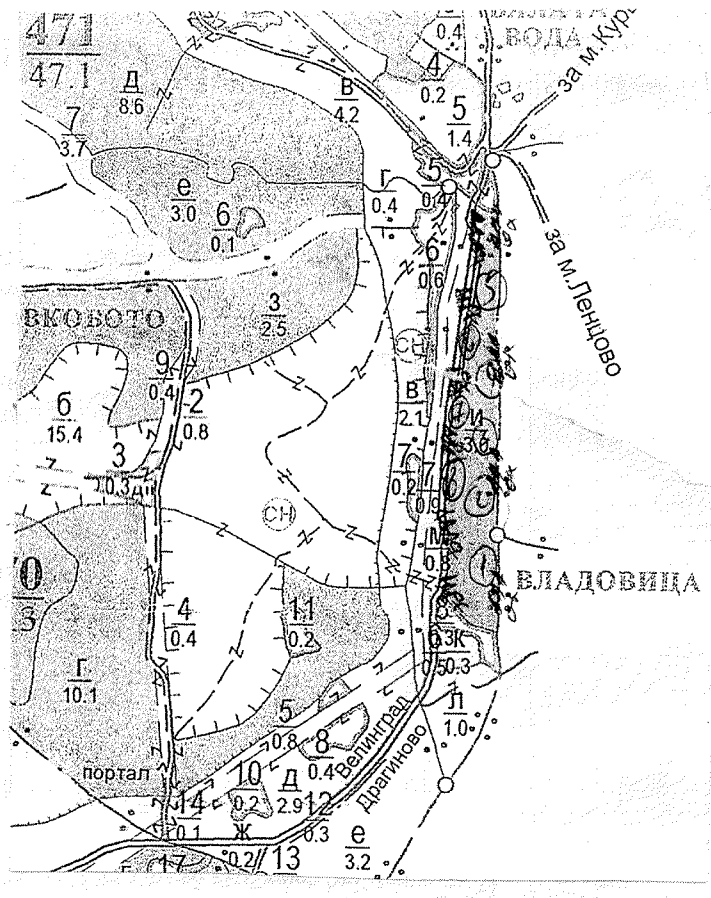


**Легенда:**

| | | | |
|---|---|---|---|
| ±±±± | проектирани коларски вр. извозни пътища | »»»» | проектирани тракторни вр. извозни пътища |
| - - - - - - | съществуващи извозни пътища | ▲ ▲ ▲ | временен склад Владовица |
| ====== | съществуващ автомобилен път | xxxxxx | трасе на въжена линия |
| ~~~~~ | технологична просека | =+=+=+= | проектиран автомобилен път |
| | насаждение | | немаркирана част |
| 0 | място за отпадъци | X | място за смяна на ГСМ |

*На схемата задължително се нанасят контурите на насаждението/имота, съществуващите и проектирани временни горски пътища, технологичните просеки, просеките за въжени линии, извозни пътища, временни складови*

II. Характеристика на насаждението

1.Вид на сечта ...гр. постепенна.../ интензивност 25%

Втори вид сеч ..... / интензивност .....%

2.Площ на подотдела ...3.0... ха. Размер на сечището...3.0..... ха.

3.Състав по план/програма 5Б10/см/ела.., действителен 5Б10/см/ела....

4.Запас на 1 ха: с клони...427...куб.м/ха , без клони 386 ....куб. м/ха.

5.Среден наклон на терена ....19....градуса.

6.Очакван добив от маркираната дървесина ..232.....лежаща маса, куб.м.

| дърв. вид / категория | бор | см | ела | | дърв. вид / категория | бор | см | ела | | дърв. вид / категория | бор | см | ела | |
|---|---|---|---|---|---|---|---|---|---|---|---|---|---|---|
| едра | 149 | 1 | 22 | | дребна | – | – | – | | вършина | 20 | – | 3 | |
| средна | 6 | – | – | | дърва | 4 | – | 7 | | | – | – | – | |

7.Наличие и характеристика на подраста преди сечта (състав, възраст, средна височина, % на покритие)

.....

.....

8.Средно извозно разстояние ...100.....м.

9.Други характеристики на насаждението / *подчертава се вярното*/ – вододайна зона, горна граница на гората, скално-урвест терен с наклон над 30 $^0$, защитна ивица на ЖП линия, защитна ивица край река, 200 м около хижа, техн. пр. борба с ерозия, Натура 2000, защитени територии, семепроизводствено н-я, ловностоп. територия, курортна гора, зелена зона, токовища, сватбовища, надлесни дървета, сервитути, защитени видове, описани в доклада за ГВКС, мъртва дървесина, биологично разнообразие и др.

.....

ГВКС: ГВКС 1 / ГВКС 2

III. Технологични указания

1.Дървесината в насаждението да се добива при спазване на технологичната схема по т. I

2.Сечта ще се извършва с **БМТ.**

**Кастренето на отсечените стъбла ще се извършва** / *подчертава се вярното*/ **- в сечище / на временен склад.**

**Разкройването на стъблата ще се извършва** / *подчертави се вярното*/ **- в сечище / на временен склад.**

3.Извозът от сечището до временните складове ще се осъществява с / *подчертава се вярното*/ - **животинска тяга / трактор на цели стъбла / дълги секции / къси секции / сортименти / с влачене по терена / изцяло натоварени.**

**Ще се използват техники и технологии, които да не нарушават земната повърхност.**

**Пресичането на водните течения ще става перпендикулярно, като се изградят помощни съоръжения (мостове, проходи и скари) / Няма да се пресичат водни течения.**/ *подчертава се вярното*/.

4.Проектирани нови горски автомобилни пътища съгласно Наредба 5 за строителството в горските територии без промяна на предназначението им: дължина .....м. широчина .....м.

5.Изграждане и ремонт на временни извозни горски пътища:

5.1 Тракторни – разстояние между тях ...м (не по-малко от 40 м), дължина...м, широчина 4 м.

5.2 Коларски - разстояние между тях.....м (не по-малко от 40 м), дължина .....м, широчина ... м

6.Просеки за въжени линии: ..... бр.

допустимо разстояние между просеките ..... м., дължина ..... м., широчина ..... м.

7.Направа на технологични просеки .....бр.

допустимо разстояние между тях .....м., дължина .....м., широчина ..... м.

8.Изграждане на нови временни складове (бр., площ в ха)

**Брой складове ..... бр., площ .....ха. Изграждането им ще става извън заливните зони на реките и пътното платно на горските пътища.**

9.Мерки за опазване на оставащите на корен дървета, подраста, младиняка и почвата.

**Дърветата, подлежащи на сеч, ще се повалят в посока, свободна от подраст, младиняк и стоящи дървета. При извоза оставащите на корен дървета ще се опазват от нараняване.**

10.Начини за почистване на сечището

...Събиране на горимите и отпадъците на купчини разпръснати

**Няма да се допуска оставяне на остатъци от сечта на разстояние по-малко от 20 м от крайщата на пътното платно на пътищата от РПМ, на горските пътища, и на разстояние, не по-малко от 5 м от крайщата на останалите автомобилни пътища, както и да не попадат във водните течения.**

11.Други указания:

**Извозената на временните складове дървесина ще се окачествява, кубира, надписва и складира на лонгони без да се допира до стоящи дървета. Технологичната такава и дървата за огрев ще се подреждат на фигури. Зареждането с ГСМ ще става само на определените за целта места. Всички горивосмазочни и битови отпадъци ежедневно ще се събират, изнасят извън горските територии и изхвърлят на определените за това места.**

12.Всички операции по подготвителните и основните работи ще се извършват съгласно изискванията на Правилника за здравословни и безопасни условия на труд в горите и правилата за противопожарна безопасност в горите. **Обектите се оборудват с противопожарни средства съгласно Наредба № 8 от 11.05.2012 г.**

**ЗАПОЗНАТ с технологичния план:** ...../попълва се след издаването на позволителното за сеч/

Лицето по чл. 108, ал. 2 от ЗГ, на което е издадено позволително за сеч № .....

.....

/ трите имена, подпис, дата /

№ и дата на удостоверението за упражняване на дейност по чл. 202, ал. 1 от ЗГ

Изготвил: Христо Стоков
/име, фамилия,/ подпис
дата 03.09.18 г.,
№ и дата на удостоверението за упражняване на лесовъдска практика: 0272

Одобрил: ...
инж. Димитър Китов – зам.директор
/име, фамилия,/ подпис
дата 16.11.18 г.,
№ и дата на удостоверението за упражняване на лесовъдска практика: 3289/25.05.2011 г.

Образец по чл. 53, ал. 6 от НСГ

# ТЕХНОЛОГИЧЕН ПЛАН № ....

За добив на дървесина от отдел 343 подотдел Т
На **ТП ДГС АЛАБАК** */попълва се само за държавни гори/*
Община Велинград; Землище Велинград;
имот с (кадастрален идентификатор/КВС) №....., */попълва се само за недържавни гори/*

**I. Схема за добива на дървесина от насаждението**

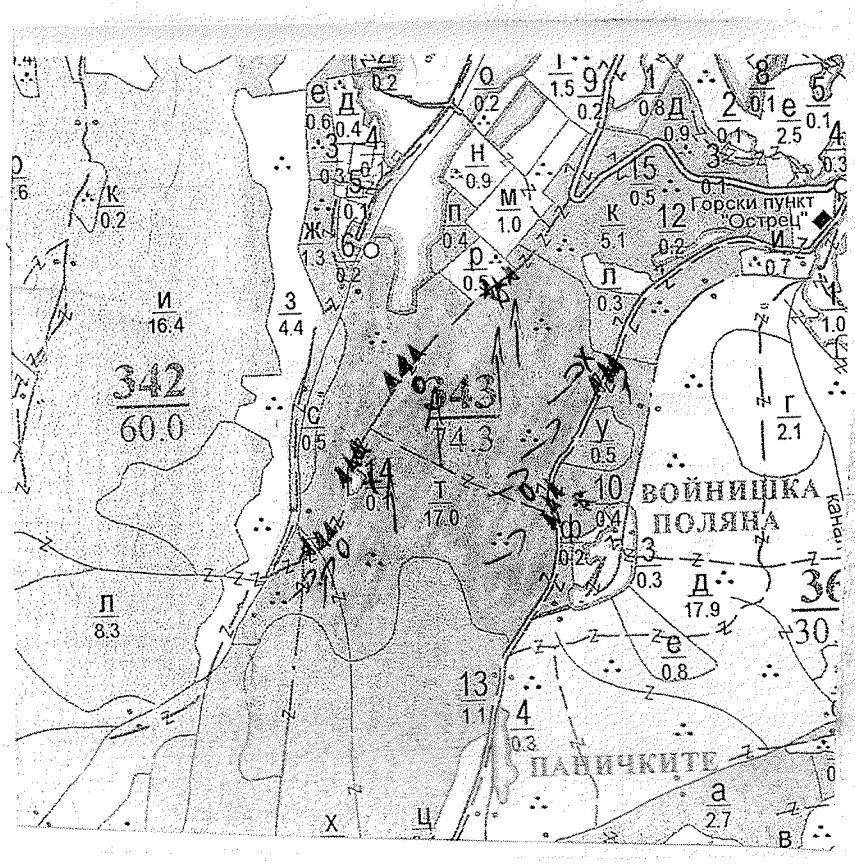


**Легенда:**

- ± ± ± ± проектирани коларски вр. извозни пътища
- ------ съществуващи извозни пътища
- ═══ съществуващ автомобилен път
- ~~~~ технологична просека
- ☐ насаждение
- О място за отпадъци
- »»»»» проектирани тракторни вр. извозни пътища
- ▲ ▲ ▲ временен склад Войнишко поляна
- xxxxxx трасе на въжена линия
- -+-+-+- проектиран автомобилен път
- ☐ немаркирана част
- X място за смяна на ГСМ

*На схемата задължително се нанасят контурите на насаждението/имота, съществуващите и проектирани временни горски пътища, технологичните просеки, просеките за въжени линии, извозни пътища, временни складове*

II. Характеристика на насаждението

1.Вид на сечта Продирка / интензивност ....%

Втори вид сеч ..... / интензивност ....%

2.Площ на подотдела 12.0 ха. Размер на сечището 1.2.0 ха

3.Състав по план/програма 5Б-3Г2Б-2Яр3Ак/5Б-2Яр3Г/3Бук/1Ак6 Среден 5Б-1Г3Б-2Яр3Г/3Бук/1Ак6

4.Запас на 1 ха: с клони 387 куб.м/ха , без клони 358 куб. м/ха.

5.Среден наклон на терена 24 градуса.

6.Очакван добив от маркираната дървесина 391 лежаща маса, куб.м.

| дърв. вид / категория | | | | | дърв. вид / категория | | | | | дърв. вид / категория | | | | |
|---|---|---|---|---|---|---|---|---|---|---|---|---|---|---|
| | 2.0 | 5.0 | | | | | | | | | | | | |
| едра | 113 | 264 | | | дребна | 3 | 15 | | | вършина | 16 | 29 | | |
| средна | 10 | 186 | | | дърва | 42 | 31 | | | отп. | | | | |

7.Наличие и характеристика на подраста преди сечта (състав, възраст, средна височина, % на покритие)

.....

.....

8.Средно извозно разстояние 240 м.

9.Други характеристики на насаждението / *подчертава се вярното*/ – вододайна зона, горна граница на гората, скално-урвест терен с наклон над 30 $^0$, защитна ивица на ЖП линия, защитна ивица край река, 200 м около хижа, техн. пр. борба с ерозия, Натура 2000, защитени територии, семепроизводствено н-я, ловностоп. територия, курортна гора, зелена зона, токовища, сватбовища, надлесни дървета, сервитути, защитени видове, описани в доклада за ГВКС, мъртва дървесина, биологично разнообразие и др.

.....

ГВКС: III-2

III. Технологични указания

1.Дървесината в насаждението да се добива при спазване на технологичната схема по т. I

2.Сечта ще се извършва с **БМТ.**

**Кастренето на отсечените стъбла ще се извършва** / *подчертава се вярното*/ - **в сечище / на временен склад.**

**Разкройването на стъблата ще се извършва** / *подчертава се вярното*/ - **в сечище / на временен склад.**

3.Извозът от сечището до временните складове ще се осъществява с / *подчертава се вярното*/ - **животинска тяга / трактор на цели стъбла / дълги секции / къси секции / сортименти / с влачене по терена / изцяло натоварени.**

**Ще се използват техники и технологии, които да не нарушават земната повърхност.**

**Пресичането на водните течения ще става перпендикулярно, като се изградят помощни съоръжения (мостове, проходи и скари) / Няма да се пресичат водни течения.**/ *подчертава се вярното*/ .

4.Проектирани нови горски автомобилни пътища съгласно Наредба 5 за строителството в горските територии без промяна на предназначението им: дължина .....м. широчина .....м.

5.Изграждане и ремонт на временни извозни горски пътища:

5.1 Тракторни – разстояние между тях ...м (не по-малко от 40 м), дължина...м, широчина 4 м.

5.2 Коларски - разстояние между тях.....м (не по-малко от 40 м), дължина .....м, широчина ... м

6.Просеки за въжени линии: ..... бр.

допустимо разстояние между просеките ..... м., дължина ..... м., широчина ..... м.

7.Направа на технологични просеки .....бр.

допустимо разстояние между тях .....м., дължина .....м., широчина ..... м.

8.Изграждане на нови временни складове (бр., площ в ха)

**Брой складове ...0.... бр., площ .....0.06.....ха. Изграждането им ще става извън заливните зони на реките и пътното платно на горските пътища.**

9.Мерки за опазване на оставащите на корен дървета, подраста, младиняка и почвата.

**Дърветата, подлежащи на сеч, ще се повалят в посока, свободна от подраст, младиняк и стоящи дървета. При извоза оставащите на корен дървета ще се опазват от нараняване.**

10.Начини за почистване на сечището

.....Ще се почистват вдигнатото със сечта на купчини.....

**Няма да се допуска оставяне на остатъци от сечта на разстояние по-малко от 20 м от краищата на пътното платно на пътищата от РПМ, на горските пътища, и на разстояние, не по-малко от 5 м от краищата на останалите автомобилни пътища, както и да не попадат във водните течения.**

11.Други указания:

**Извозената на временните складове дървесина ще се окачествява, кубира, надписва и складира на лонгони без да се допира до стоящи дървета. Технологичната такава и дървата за огрев ще се подреждат на фигури. Зареждането с ГСМ ще става само на определените за целта места. Всички горивосмазочни и битови отпадъци ежедневно ще се събират, изнасят извън горските територии и изхвърлят на определените за това места.**

12.Всички операции по подготвителните и основните работи ще се извършват съгласно изискванията на **Правилника за здравословни и безопасни условия на труд в горите и правилата за противопожарна безопасност в горите. Обектите се оборудват с противопожарни средства съгласно Наредба № 8 от 11.05.2012 г.**

**ЗАПОЗНАТ с технологичния план:** ...../попълва се след издаването на позволителното за сеч/

Лицето по чл. 108, ал. 2 от ЗГ, на което е издадено позволително за сеч № .....

.....

/ трите имена, подпис, дата /

№ и дата на удостоверението за упражняване на лесовъдска практика: .....

Изготвил: Христо Станков
/име, фамилия,/ подпис
дата: 03.09.18 г.,
№ и дата на удостоверението за упражняване на лесовъдска практика: ....2272.....

Одобрил: .....
инж. Димитър Китов – зам.директор
/име, фамилия,/ подпис
дата: 16.11.18 г.,
№ и дата на удостоверението за упражняване на лесовъдска практика: 3289/25.05.2011 г.

Образец по чл. 53, ал. 6 от НСГ

## ТЕХНОЛОГИЧЕН ПЛАН № ....

За добив на дървесина от отдел.....341.....подотдел.....10.....
На **ТП ДГС АЛАБАК** */попълва се само за държавни гори/*
Община .....В-д.....; Землище .....В-д.....;
имот с (кадастрален идентификатор/КВС) №....., */попълва се само за недържавни гори/*

**I. Схема за добива на дървесина от насаждението**

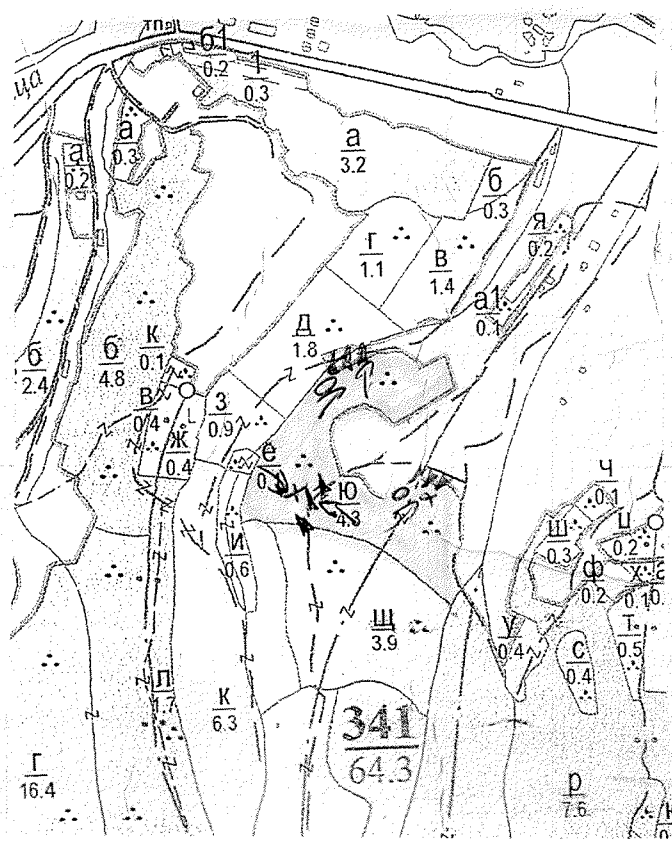


**Легенда:**

- ± ± ± ± проектирани коларски вр. извозни пътища
- - - - - - - съществуващи извозни пътища
- ═══ съществуващ автомобилен път
- ~~~~~ технологична просека
- ☐ насаждение
- О място за отпадъци
- »»»»» проектирани тракторни вр. извозни пътища
- ▲ ▲ ▲ временен склад Голямо поле
- XXXXXX трасе на въжена линия
- =+=+=+= проектиран автомобилен път
- ☐ немаркирана част
- X място за смяна на ГСМ

*На схемата задължително се нанасят контурите на насаждението/имота, съществуващите и проектирани временни горски пътища, технологичните просеки, просеките за въжени линии, извозни пътища, временни складове както и връзката им със съществуващата автомобилна пътна мрежа.*

II. Характеристика на насаждението

1.Вид на сечта ...Профилно.../ интензивност ...%

Втори вид сеч .../ интензивност ...%

2.Площ на подотдела ...4.3... ха. Размер на сечището ...4.3... ха.

3.Състав по план/програма 5Б-10/2.9/28кл/38г/6Ор/2Ос/2Яз/5Гр3 Предвиден 5Б-10/2.9/28кл/38г/6Ор3

4.Запас на 1 ха: с клони ...285... куб.м/ха , без клони ...258... куб. м/ха.

5.Среден наклон на терена ...19... градуса.

6.Очакван добив от маркираната дървесина ...162... лежаща маса, куб.м.

| дърв. вид / категория | | | | | дърв. вид / категория | | | | | дърв. вид / категория | | | | |
|---|---|---|---|---|---|---|---|---|---|---|---|---|---|---|
| | Цер | Зел | Б.Б. | | | | | | | | | | | |
| едра | 1 | — | 7 | | дребна | — | — | 5 | | вършина | 1 | — | 6 | |
| средна | — | — | 16 | | дърва | 11 | 6 | | | | | | | |

7.Наличие и характеристика на подраста преди сечта (състав, възраст, средна височина, % на покритие)

.....

.....

8.Средно извозно разстояние ...110.....м.

9.Други характеристики на насаждението / *подчертава се вярното*/ – **вододайна зона, горна граница на гората, скално-урвест терен с наклон над 30 $^0$, защитна ивица на ЖП линия, защитна ивица край река, 200 м около хижа, техн. пр. борба с ерозия, Натура 2000, защитени територии, семепроизводствено н-я, ловностоп. територия, курортна гора, зелена зона, токовища, сватбовища, надлесни дървета, сервитути, защитени видове, описани в доклада за ГВКС, мъртва дървесина, биологично разнообразие и др.**

.....

ГВКС: ...ВЕС-2.....

**III. Технологични указания**

1.Дървесината в насаждението да се добива при спазване на технологичната схема по т. I

2.Сечта ще се извършва с **БМТ.**

**Кастренето на отсечените стъбла ще се извършва** / *подчертава се вярното*/ - **в сечище / на временен склад.**

**Разкрояването на стъблата ще се извършва** / *подчертава се вярното*/ - **в сечище / на временен склад.**

3.Извозът от сечището до временните складове ще се осъществява с / *подчертава се вярното*/ - **животинска тяга / трактор на цели стъбла / дълги секции / къси секции / сортименти / с влачене по терена / изцяло натоварени.**

**Ще се използват техники и технологии, които да не нарушават земната повърхност.**

**Пресичането на водните течения ще става перпендикулярно, като се изградят помощни съоръжения (мостове, проходи и скари) / Няма да се пресичат водни течения.**/ *подчертава се вярното*/ .

4.Проектирани нови горски автомобилни пътища съгласно Наредба 5 за строителството в горските територии без промяна на предназначението им: дължина .....м. широчина .....м.

5.Изграждане и ремонт на временни извозни горски пътища:

5.1 Тракторни – разстояние между тях ...м (не по-малко от 40 м), дължина...м, широчина 4 м.

5.2 Коларски - разстояние между тях.....м (не по-малко от 40 м), дължина .....м, широчина ... м

6.Просеки за въжени линии: ..... бр.

допустимо разстояние между просеките ..... м., дължина ..... м., широчина ..... м.

7.Направа на технологични просеки .....бр.

допустимо разстояние между тях .....м., дължина .....м., широчина ..... м.

8.Изграждане на нови временни складове (бр., площ в ха)

**Брой складове ...2..... бр., площ ...0,4.....ха. Изграждането им ще става извън заливните зони на реките и пътното платно на горските пътища.**

9.Мерки за опазване на оставащите на корен дървета, подраста, младиняка и почвата.

**Дърветата, подлежащи на сеч, ще се повалят в посока, свободна от подраст, младиняк и стоящи дървета. При извоза оставащите на корен дървета ще се опазват от нараняване.**

10.Начини за почистване на сечището

...Стеблата, вършината, нетърговски дървесен отпад.....

**Няма да се допуска оставяне на остатъци от сечта на разстояние по-малко от 20 м от крайщата на пътното платно на пътищата от РПМ, на горските пътища, и на разстояние, не по-малко от 5 м от крайщата на останалите автомобилни пътища, както и да не попадат във водните течения.**

11.Други указания:

**Извозената на временните складове дървесина ще се окачествява, кубира, надписва и складира на лонгони без да се допира до стоящи дървета. Технологичната такава и дървата за огрев ще се подреждат на фигури. Зареждането с ГСМ ще става само на определените за целта места. Всички горивосмазочни и битови отпадъци ежедневно ще се събират, изнасят извън горските територии и изхвърлят на определените за това места.**

12.Всички операции по подготвителните и основните работи ще се извършват съгласно изискванията на Правилника за здравословни и безопасни условия на труд в горите и правилата за противопожарна безопасност в горите. Обектите се оборудват с противопожарни средства съгласно Наредба № 8 от 11.05.2012 г.

**ЗАПОЗНАТ с технологичния план:** ...../попълва се след издаването на позволителното за сеч/

Лицето по чл. 108, ал. 2 от ЗГ, на което е издадено позволително за сеч № .....

.....

/ трите имена, подпис, дата /

№ и дата на удостоверението за упражняване на лесовъдска практика: .....

Изготвил: Борис Гучков

/имс, фамилия/подпис

дата: 03.10.2018

№ и дата на удостоверението за упражняване на лесовъдска практика: 3288

Одобрил: Образец по чл. 53, ал. 6 г. ВСЛ

инж. Д. Иванов - зам.директор

имс, фамилия/подпис

дата: 16.11.18 г.

№ и дата на удостоверението за упражняване на лесовъдска практика: № 3289/15-05-16

ТЕХНОЛОГИЧЕН ПЛАН № ....

За добив на дървесина от отдел 290 подотдел Д

На ТП ДГС АЛАБАК /попълва се само за държавни гори/

Община В-Д; Землище Свята Петка;

имот с (кадастрален идентификатор/КВС) №....., /попълва се само за недържавни гори/

I. Схема за добива на дървесина от насаждението

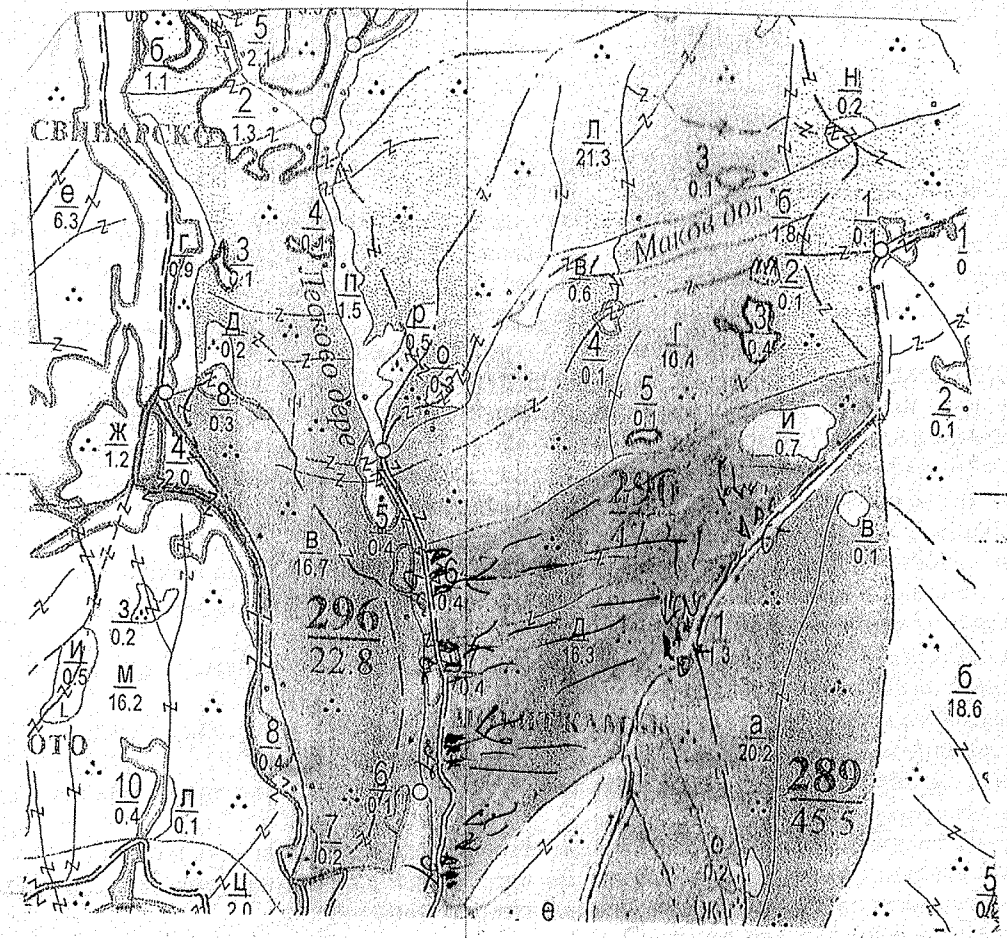


Легенда:

- ± ± ± ± проектирани коларски вр. извозни пътища
- - - - - - съществуващи извозни пътища
- ═══ съществуващ автомобилен път
- технологична просека
- насаждение
- О място за отпадъци
- проектирани тракторни вр. извозни пътища
- ▲ ▲ ▲ временен склад Лесково дере
- xxxxxx трасе на въжена линия
- =+=+=+= проектиран автомобилен път
- немаркирана част
- X място за смяна на ГСМ

На схемата ...

II. Характеристика на насаждението

1. Вид на сечта: пробирка / интензивност: 15 %
Втори вид сеч / интензивност: %
2. Площ на подотдела 16,3 ха. Размер на сечището 16,3 ха
3. Състав по план/програма 8б10, действителен 8б10
4. Запас на 1 ха: с клони 376 куб.м/ха, без клони 298 куб м/ха
5. Среден наклон на терена 23 градуса.
6. Очакван добив от маркираната дървесина 692 лежаща маса, куб.м.

| дърв. вид / категория | 8б | | | | дърв. вид / категория | 8б | | | | дърв. вид / категория | | | | |
|---|---|---|---|---|---|---|---|---|---|---|---|---|---|---|
| едра | 378 | | | | дребна | – | | | | вършина | 67 | | | |
| средна | 132 | | | | дърва | 182 | | | | отпад | 81 | | | |

7. Наличие и характеристика на подраста преди сечта (състав, възраст, средна височина, % на покритие) .....

8. Средно извозно разстояние 350 м.

9. Други характеристики на насаждението / *подчертава се вярното*/ – вододайна зона, горна граница на гората, скално-урвест терен с наклон над 30 °, защитна ивица на ЖП линия, защитна ивица край река, 200 м около хижа, техн. пр. борба с ерозия, Натура 2000, защитени територии, семепроизводствено н-я, ловностоп. територия, курортна гора, зелена зона, токовища, сватбовища, надлесни дървета, сервитути, защитени видове, описани в доклада за ГВКС, мъртва дървесина, биологично разнообразие и .....

ГВКС: ВКС-2

III. Технологични указания

1. Дървесината в насаждението да се добива при спазване на технологичната схема по т. I
2. Сечта ще се извършва с БМТ.

Кастренето на отсечените стъбла ще се извършва / *подчертава се вярното*/ - в сечище / на временен склад.
Разкройването на стъблата ще се извършва / *подчертава се вярното*/ - в сечище / на временен склад.

3. Извозът от сечището до временните складове ще се осъществява с / *подчертава се вярното*/ - животинска тяга / трактор на цели стъбла / дълги секции / къси секции / сортименти / с влачене по терена / изцяло натоварени.

Ще се използват техники и технологии, които да не нарушават земната повърхност.
Пресичането на водните течения ще става перпендикулярно, като се изградят помощни съоръжения (мостове, проходи и скари) / Няма да се пресичат водни течения / *подчертава се вярното*/.

4. Проектирани нови горски автомобилни пътища съгласно Наредба 5 за строителството в горските територии без промяна на предназначението им: дължина ..... м. широчина ..... м.

5. Изграждане и ремонт на временни извозни горски пътища:
5.1 Тракторни – разстояние между тях ... м (не по-малко от 40 м), дължина ... м, широчина 4 м.
5.2 Коларски - разстояние между тях ..... м (не по-малко от 40 м), дължина ... м, широчина ... м

6. Просеки за въжени линии: ..... бр.
допустимо разстояние между просеките ..... м., дължина ..... м., широчина ..... м.

7. Направа на технологични просеки ..... бр.
допустимо разстояние между тях ..... м., дължина ..... м., широчина ..... м.

8. Изграждане на нови временни складове (бр., площ в ха)
Брой складове ..... бр., площ ..... ха. Изграждането им ще става извън заливните зони на реките и пътното платно на горските пътища.

9. Мерки за опазване на оставащите на корен дървета, подраста, младиняка и почвата.
Дърветата, подлежащи на сеч, ще се повалят в посока, свободна от подраст, младиняк и стоящи дървета.
При извоза оставащите на корен дървета ще се опазват от нараняване.

10. Начини за почистване на сечището
Събиране по кубини едновременно съ сечта
Няма да се допуска оставяне на остатъци от сечта на разстояние по-малко от 20 м от краищата на пътното платно на пътищата от РПМ, на горските пътища, и на разстояние, не по-малко от 5 м от краищата на останалите автомобилни пътища, както и да не попадат във водните течения.

11. Други указания:
Извозената на временните складове дървесина ще се окачествява, кубира, надписва и складира на лонгони без да се допира до стоящи дървета. Технологичната такава и дървата за огрев ще се подреждат на фигури.
Зареждането с ГСМ ще става само на определените за целта места. Всички горивосмазочни и битови отпадъци ежедневно ще се събират, изнасят извън горските територии и изхвърлят на определените за това места.

12. Всички операции по подготвителните и основните работи ще се извършват съгласно изискванията на Правилника за здравословни и безопасни условия на труд в горите и правилата за противопожарна безопасност в горите. Обектите се оборудват с противопожарни средства съгласно Наредба № 8 от 11.05.2012 г.

ЗАПОЗНАТ с технологичния план: ...../попълва се след издаването на позволителното за сеч/
Лицето по чл. 108, ал. 2 от ЗГ, на което е издадено позволително за сеч № .....

Образец по чл. 53, ал. 6 от НСГ

Изготвил: ..... Динитъ .....
..... Китав .....
/име, фамилия,/ подпис
дата: 27.09.18 г.,
№ и дата на удостоверението за упражняване на лесовъдска практика: № 3289/25.05.11

Одобрил: .....
инж. Дорахим Мусо – зам.директор
/име, фамилия,/ подпис
дата: 28.09.18 г.,
№ и дата на удостоверението за упражняване на лесовъдска практика: № 9615/25.07.13 г.

## ТЕХНОЛОГИЧЕН ПЛАН № ....

За добив на дървесина от отдел 55 подотдел Ж
На ТП ДГС АЛАБАК /попълва се само за държавни гори/
Община Велинград; Землище Велинград;
имот с (кадастрален идентификатор/КВС) №....., /попълва се само за недържавни гори/

**I. Схема за добива на дървесина от насаждението**

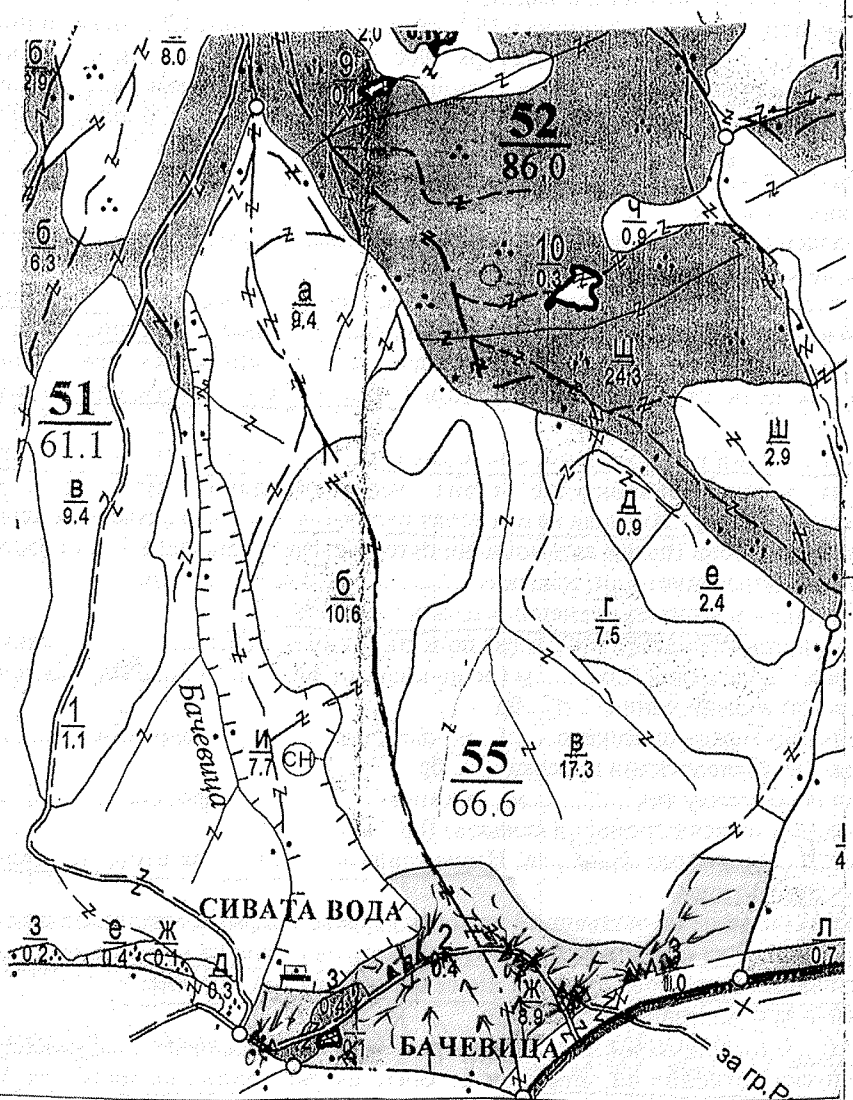


Легенда:

| | | | |
|---|---|---|---|
| ±±±± | проектирани коларски вр. извозни пътища | »»»»» | проектирани тракторни вр. извозни пътища |
| - - - - - - | съществуващи извозни пътища | ▲▲▲ | временен склад Сива вода |
| ═══ | съществуващ автомобилен път | xxxxxx | трасе на въжена линия |
| ~~~~ | технологична просека | =+=+=+= | проектиран автомобилен път |
| | насаждение | | немаркирана част |
| O | място за отпадъци | X | място за смяна на ГСМ |

*На схемата задължително се нанасят контурите на насаждението/имота, съществуващите и проектирани временни горски пътища, технологичните просеки, просеките за въжени линии, извозни пътища, временни складове както и връзката им със съществуващата автомобилна пътна мрежа.*

II. Характеристика на насаждението

1.Вид на сечта ...Постепенно-неравномерна.../ интензивност 30 ...%
Втори вид сеч ..... / интензивност .....%
2.Площ на подотдела ...8,9... ха Размер на сечището....8,9..... ха
3.Състав по план/програма ...6-Б-10, Дк....., действителен.....6-Б-10, Дк.....
4.Запас на 1 ха: с клони....139....куб.м/ха , без клони ..121.....куб. м/ха.
5.Среден наклон на терена ...12.....градуса.
6.Очакван добив от маркираната дървесина .....287.....лежаща маса, куб.м.

| дърв. вид / категория | бб | дк | тм | | дърв. вид / категория | бб | дк | тм | | дърв. вид / категория | | | | |
|---|---|---|---|---|---|---|---|---|---|---|---|---|---|---|
| едра | 169 | 14 | – | | дребна | – | – | – | | вършина | | | | |
| средна | 5 | 1 | | | дърва | 62 | 33 | 3 | | | | | | |

7.Наличие и характеристика на подраста преди сечта (състав, възраст, средна височина, % на покритие)
Подраст: 6-6, дк-3, 590, тм, гбл, възраст - 20, задоволително развитие
.....

8.Средно извозно разстояние ...200.....м.

9.Други характеристики на насаждението / *подчертава се вярното*/ – вододайна зона, горна граница на гората, скално-урвест терен с наклон над 30 $^0$, защитна ивица на ЖП линия, защитна ивица край река, 200 м около хижа, техн. пр. борба с ерозия, Натура 2000, защитени територии, семепроизводствено н-я, ловностоп. територия, курортна гора, зелена зона, токовища, сватбовища, надлесни дървета, сервитути, защитени видове, описани в доклада за ГВКС, мъртва дървесина, биологично разнообразие и др.
.....

ГВКС: .....ВКС-2.....

III. Технологични указания

1.Дървесината в насаждението да се добива при спазване на технологичната схема по т. I

2.Сечта ще се извършва с **БМТ.**

Кастренето на отсечените стъбла ще се извършва / *подчертава се вярното*/ - в сечище / на временен склад.
Разкрояването на стъблата ще се извършва / *подчертава се вярното*/ - в сечище / на временен склад.

3.Извозът от сечището до временните складове ще се осъществява с / *подчертава се вярното*/ - животинска тяга / трактор на цели стъбла / дълги секции / къси секции / сортименти / с влачене по терена / изцяло натоварени.
Ще се използват техники и технологии, които да не нарушават земната повърхност.
Пресичането на водните течения ще става перпендикулярно, като се изградят помощни съоръжения (мостове, проходи и скари) / Няма да се пресичат водни течения./ *подчертава се вярното*/ .

4.Проектирани нови горски автомобилни пътища съгласно Наредба 5 за строителството в горските територии без промяна на предназначението им: дължина .....м. широчина .....м.

5.Изграждане и ремонт на временни извозни горски пътища:
5.1 Тракторни – разстояние между тях ...м (не по-малко от 40 м), дължина...м, широчина 4 м.
5.2 Коларски - разстояние между тях.....м (не по-малко от 40 м), дължина0,02м, широчина ... м

6.Просеки за въжени линии: ..... бр.
допустимо разстояние между просеките ..... м., дължина ..... м., широчина ..... м.

7.Направа на технологични просеки .....бр.
допустимо разстояние между тях .....м., дължина .....м., широчина ..... м.

8.Изграждане на нови временни складове (бр., площ в ха)
Брой складове ...5... бр., площ ..0,02....ха. Изграждането им ще става извън заливните зони на реките и пътното платно на горските пътища.

9.Мерки за опазване на оставащите на корен дървета, подраста, младиняка и почвата.
Дърветата, подлежащи на сеч, ще се повалят в посока, свободна от подраст, младиняк и стоящи дървета.
При извоза оставащите на корен дървета ще се опазват от нараняване.

10.Начини за почистване на сечището
...Събиране вършината натрупана на купчини едновременно със сеч...
...извоз вършина през зимата по подраст...
Няма да се допуска оставяне на остатъци от сечта на разстояние по-малко от 20 м от краищата на пътното платно на пътищата от РПМ, на горските пътища, и на разстояние, не по-малко от 5 м от краищата на останалите автомобилни пътища, както и да не попадат във водните течения.

11.Други указания:
Извозената на временните складове дървесина ще се окачествява, кубира, надписва и складира на лонгони без да се допира до стоящи дървета. Технологичната такава и дървата за огрев ще се подреждат на фигури. Зареждането с ГСМ ще става само на определените за целта места. Всички горивосмазочни и битови отпадъци ежедневно ще се събират, изнасят извън горските територии и изхвърлят на определените за това места.

12.Всички операции по подготвителните и основните работи ще се извършват съгласно изискванията на Правилника за здравословни и безопасни условия на труд в горите и правилата за противопожарна безопасност в горите. Обектите се оборудват с противопожарни средства съгласно Наредба № 8 от 11.05.2012 г.

ЗАПОЗНАТ с технологичния план: ...../попълва се след издаването на позволителното за сеч/
Лицето по чл. 108, ал. 2 от ЗГ, на което е издадено позволително за сеч № .....
.....
/ трите имена, подпис, дата /
№ и дата на удостоверението за упражняване на лесовъдска практика: .....

Изготовил: Борислав Иванчев
ст. л-ч
/имс, фамилия,/ подпис
дата: 06.08.181
№ и дата на удостоверението за упражняване на лесовъдска практика: 4882

Одобрил: ...
инж. Димитър Китов – зам.директор
/имс, фамилия,/ подпис
дата: 09.11.0 г.,
№ и дата на удостоверението за упражняване на лесовъдска практика: 3289/25.05.2011 г.

Образец по чл. 53, ал. 6 от Н

# ТЕХНОЛОГИЧЕН ПЛАН № ....

За добив на дървесина от отдел 65 подотдел 14
На ТП ДГС АЛАБАК /попълва се само за държавни гори/
Община Велинград; Землище Велинград;
имот с (кадастрален идентификатор/КВС) №..... /попълва се само за недържавни гори/
I. Схема за добива на дървесина от насаждението

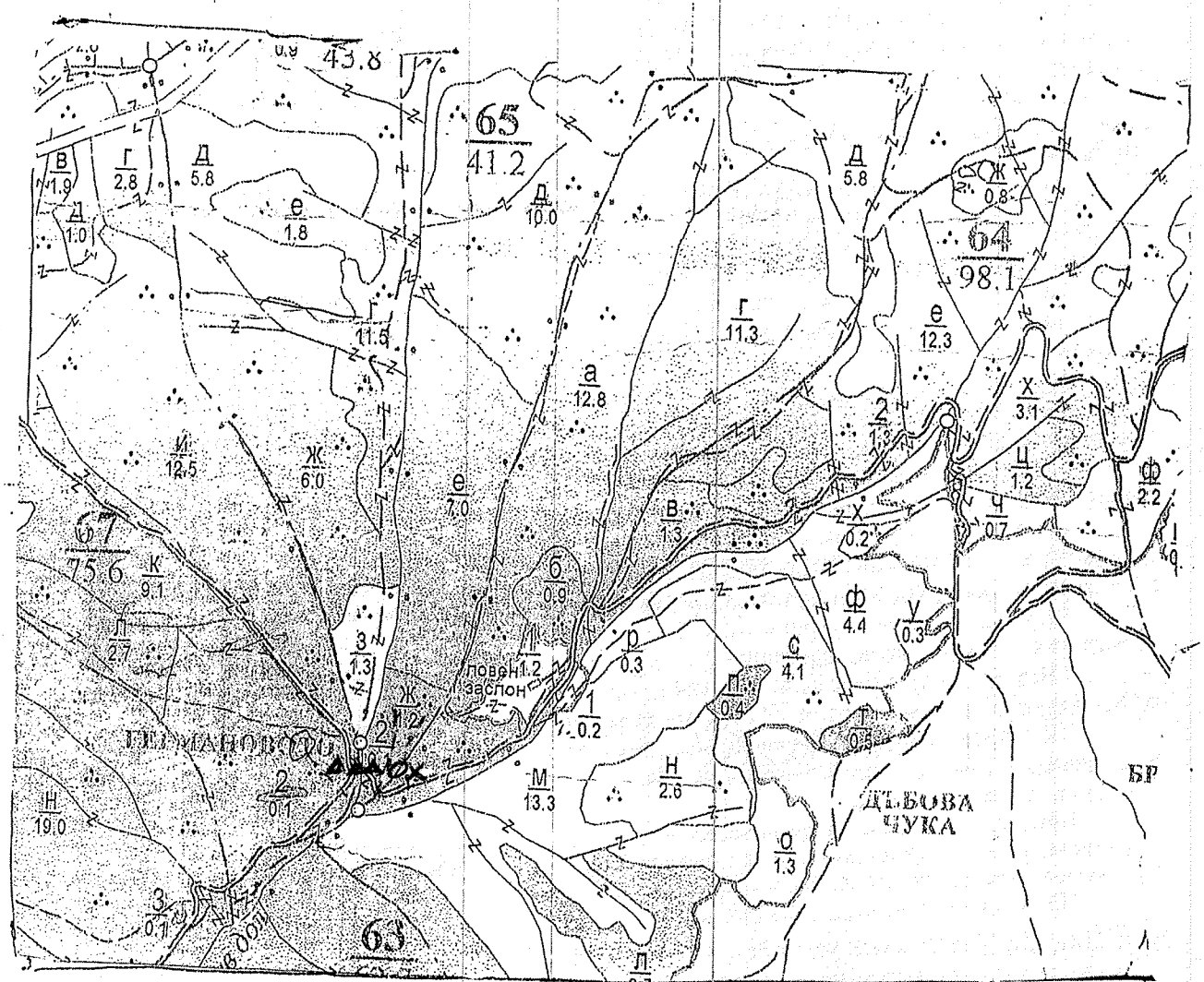


Легенда:

- ± ± ± ± проектирани коларски вр. извозни пътища
- - - - - - съществуващи извозни пътища
- ═══ съществуващ автомобилен път
- ~~~~ технологична просека
- марк. насаждение
- o място за отпадъци
- проектирани тракторни вр. извозни пътища
- ▲ ▲ ▲ временен склад Шавара
- xxxxxx трасе на въжена линия
- проектиран автомобилен път
- немаркирана част
- X място за смяна на ГСМ

*На схемата задължително се нанасят контурите на насажденията, съществуващите и проектирани временни горски пътища, технологичните просеки, просеките за въжена линия, извозни пътища, временни складове*

II. Характеристика на насаждението

1. Вид на сечта ...прочистване... / интензивност 20%
Втори вид сеч ..... / интензивност .....%
2. Площ на подотдела ...1,2... ха. Размер на сечището ...1,2... ха.
3. Състав по план/програма ...8Бк, 3Яз, 1... действителен ...8Бк, 3Яз...
4. Запас на 1 ха: с клони ...247... куб.м/ха, без клони ...208... куб. м/ха.
5. Среден наклон на терена ...27... градуса.
6. Очакван добив от маркираната дървесина ...51... лежаща маса, куб.м.

| дърв. вид / категория | 8Б | | | | дърв. вид / категория | 8Б | | | | дърв. вид / категория | | | | |
|---|---|---|---|---|---|---|---|---|---|---|---|---|---|---|
| едра | 1 | | | | дребна | 18 | | | | вършина | 5 | | | |
| средна | 26 | | | | дърва | 6 | | | | окаяд. | 10 | | | |

7. Наличие и характеристика на подраста преди сечта (състав, възраст, средна височина, % на покри
...8Б 10 години 1м...

8. Средно извозно разстояние ...100... м.
9. Други характеристики на насаждението / *подчертава се вярното!* – ВВодайна зона, горна граница
гората, скално-урвест терен с наклон над 30 °, защитна ивица на ЖП линия, защитна ивица край река, 20
около хижа, техн. пр. борба с ерозия, Натура 2000, защитени територии, семепроизводствено н-я, ловност
територия, курортна гора, зелена зона, токовища, сватбовища, надлесни дървета, сервитути, защитени видо
описани в доклада за ГВКС, мъртва дървесина, биологично разнообразие
ГВКС: ...БСС-2...

III. Технологични указания

1. Дървесината в насаждението да се добива при спазване на технологичната схема по т. I
2. Сечта ще се извършва с БМТ.
Кастренето на отсечените стъбла ще се извършва / *подчертава се вярното!* - в сечище / на временен склад.
Разкрояването на стъблата ще се извършва / *подчертава се вярното!* - в сечище / на временен склад.
3. Извозът от сечището до временните складове ще се осъществява с / *подчертава се вярното!* - животинс
тяга / трактор на цели стъбла / дълги секции / къси секции / сортименти / с влачене по терена / изця
натоварени.
Ще се използват техники и технологии, които да не нарушават земната повърхност.
Пресичането на водните течения ще става перпендикулярно, като се изградят помощни съоръжен
(мостове, проходи и фкари) / Няма да се пресичат водни течения / *подчертава се вярното!*.
4. Проектирани нови горски автомобилни пътища съгласно Наредба 5 за строителството в горските територ
без промяна на предназначението им: дължина .....м, широчина .....м.
5. Изграждане и ремонт на временни извозни горски пътища:
5.1 Тракторни – разстояние между тях ...М (не по-малко от 40 м), дължина...м, широчина 4 м.
5.2 Колареки - разстояние между тях.....м (не по-малко от 40 м), дължина .....м, широчина ... м
6. Просеки за въжени линии: ..... бр.
допустимо разстояние между просеките .....м., дължина ..... м., широчина ..... м.
7. Направа на технологични просеки .....бр.
допустимо разстояние между тях .....м., дължина .....м., широчина ..... м.
8. Изграждане на нови временни складове (бр., площ в ха)
Брой складове ...4... бр., площ 0,96... ха. Изграждането им ще става извън заливните зони на реките и пътнот
платно на горските пътища.
9. Мерки за опазване на оставащите на корен дървета, подраста, младинляка и почвата.
Дърветата, подлежащи на сеч, ще се повалят в посока, свободна от подраст, младиняк и стоящи дървета.
При извоза оставащите на корен дървета ще се опазват от нараняване.
10. Начини за почистване на сечището
...Събиране, подреждане и изгаряне на купчини на определено за целта...
Няма да се допуска оставяне на остатъци от сечта на разстояние по-малко от 20 м от крайщата на пътнот
платно на пътищата от РПМ, на горските пътища, и на разстояние, не по-малко от 5 м от крайщата н
останалите автомобилни пътища, както и да не попадат във водните течения.
11. Други указания:
Извозената на временните складове дървесина ще се окачествява, кубира, надписва и складира на лонгони
без да се допира до стоящи дървета. Технологичната такава и дървата за огрев ще се подреждат на фигури.
Зареждането с ГСМ ще става само на определените за целта места. Всички горивосмазочни и битови отпадъци
ежедневно ще се събират, изнасят извън горските територии и изхвърлят на определените за това места.
12. Всички операции по подготвителните и основните работи ще се извършват съгласно изискванията на
Правилника за здравословни и безопасни условия на труд в горите и правилата за противопожарна
безопасност в горите. Обектите се оборудват с противопожарни средства съгласно Наредба № 8 от 11.05.2012 г.

ЗАПОЗНАТ с технологичния план! ...../попълва се след издаването на позволителното за сеч/
Лицето по чл. 108, ал. 2 от ЗГ, на което е издадено позволително за сеч № .....

Изготвил: .....
инж. Ибрахим Ибрахим
/име, фамилия, подпис/
дата 09.10.18г.,
№ и дата на удостоверението за упражняване на лесовъдска практика: 4397

Одобрил: .....
инж. Димитър Китов – зам.директор
/име, фамилия, подпис/
дата: 16.11.....г.,
№ и дата на удостоверението за упражняване на лесовъдска практика: 3289/25.05.2011 г.

Образец по чл. 53, ал. 6 от НСГ

# ТЕХНОЛОГИЧЕН ПЛАН № ....

За добив на дървесина от отдел 64 подотдел г
На ТП ДГС АДАБАК /попълва се само за държавни гори/
Община Велинград; Землище Велинград
имот с (кадастрален идентификатор/КВС) №....., /попълва се само за недържавни гори/
I. Схема за добива на дървесина от насажденията

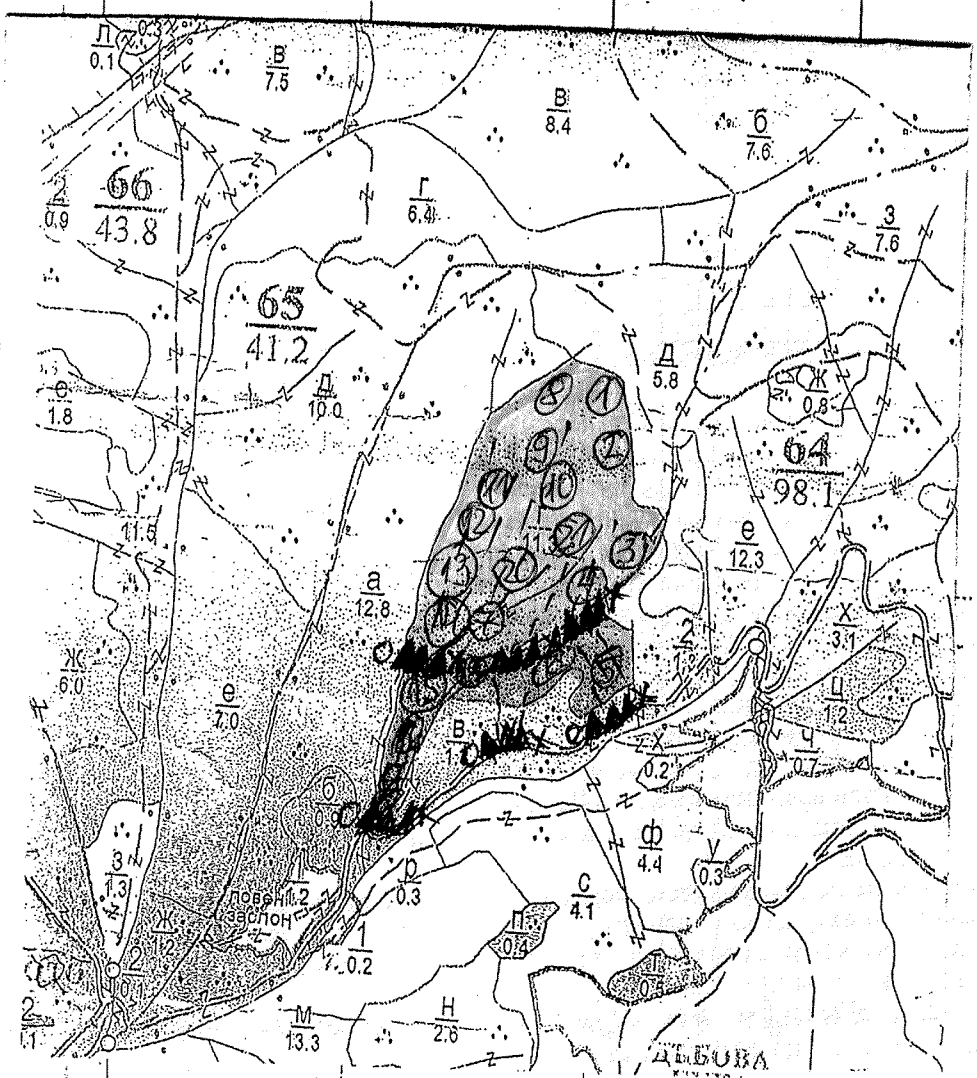


Легенда:

- проектирани коларски вр. извозни пътища
- съществуващи извозни пътища
- съществуващ автомобилен път
- технологична просека
- насаждение
- място за отпадъци
- проектирани тракторни вр. извозни пътища
- временен оклад Германовото
- трасе на въжена линия
- проектиран автомобилен път
- немаркирана част
- X място за смяна на ГСМ

Схемата задължително

II. Характеристика на насаждението

1.Вид на сечта ...Постепенно - котловина... / интензивност .....%

Втори вид сеч ..... / интензивност .....%

2.Площ на подотдела 11.3 ха. Размер на сечището 11.3 ха.

3.Състав по план/програма ББ-7 ЧБ-3, действителен ББ-7 ЧБ-3

4.Запас на 1 ха: с клони 239 куб.м/ха, без клони 208 куб. м/ха.

5.Среден наклон на терена ...25... градуса.

6.Очакван добив от маркираната дървесина ББ-352 ЧБ-147 лежаща маса, куб.м.

| дърв. вид / категория | ББ | ЧБ | | | дърв. вид / категория | ББ | ЧБ | | | дърв. вид / категория | ББ | ЧБ | | |
|---|---|---|---|---|---|---|---|---|---|---|---|---|---|---|
| едра | 274 | 106 | | | дребна | 2 | 2 | | | върщина | 24 | 9 | | |
| средна | 31 | 16 | | | дърва | 45 | 23 | | | отпад кора | 77 | 43 | | |

7.Наличие и характеристика на подраста преди сечта (състав, възраст, средна височина, % на покрити...

ББ-5 възраст 40 срв-11 ЧБ-5

ЗДБ-6 ЧБ-3 ББ-1 възраст-15г. срв 3м

8.Средно извозно разстояние ...300... м.

9.Други характеристики на насаждението / *подчертава се вярното*/ – вододайна зона, горна граница н... гората, скално-урвест терен с наклон над 30 °, защитна ивица на ЖП линия, защитна ивица край река, 200 ... около хижа, техн. пр. борба с ерозия, Натура 2000, защитени територии, семепроизводствено н-я, ловностоп... територия, курортна гора, зелена зона, токовища, сватбовища, надлесни дървета, сервитути, защитени видов... описани в доклада за ГВКС, мъртва дървесина, биологично разнообразие и д...

ГВКС: ...Вис-2...

III. Технологични указания

1.Дървесината в насаждението да се добива при спазване на технологичната схема по т. I

2.Сечта ще се извършва с БМТ.

Кастренето на отсечените стъбла ще се извършва / *подчертава се вярното*/ - в сечище / на временен склад.

Разкройването на стъблата ще се извършва / *подчертава се вярното*/ - в сечище / на временен склад.

3.Извозът от сечището до временните складове ще се осъществява с / *подчертава се вярното*/ - животинс... тяга / трактор на цели стъбла / дълги секции / къси секции / сортименти / с влачене по терена / изця... натоварени.

Ще се използват техники и технологии, които да не нарушават земната повърхност.

Пресичането на водните течения ще става перпендикулярно, като се изградят помощни съоръжен... (мостове, проходи и скари) / Няма да се пресичат водни течения./ *подчертава се вярното*/.

4.Проектирани нови горски автомобилни пътища съгласно Наредба 5 за строителството в горските територ... без промяна на предназначението им: дължина .....м. широчина .....м.

5.Изграждане и ремонт на временни извозни горски пътища:

5.1 Трактори – разстояние между тях ...м (не по-малко от 40 м), дължина 1000 м, широчина 4 м.

5.2 Коларски - разстояние между тях ...м (не по-малко от 40 м), дължина .....м, широчина ... м

6.Просеки за въжени линии: ...бр.

допустимо разстояние между просеките ..... м., дължина ..... м., широчина ..... м.

7.Направа на технологични просеки .....бр.

допустимо разстояние между тях .....м., дължина .....м., широчина ..... м.

8.Изграждане на нови временни складове (бр., площ в ха)

Брой складове ..... бр., площ .....ха. Изграждането им ще става извън заливните зони на реките и пътн... платно на горските пътища.

9.Мерки за опазване на оставащите на корен дървета, подраста, младиняка и почвата.

Дърветата, подлежащи на сеч, ще се повалят в посока, свободна от подраст, младиняк и стоящи дървета.

При извоза оставащите на корен дървета ще се опазват от нараняване.

10.Начини за почистване на сечището

Събиране на отпада на купчини в сечището извън котлите едновременно със сечта

Няма да се допуска оставяне на остатъци от сечта на разстояние по-малко от 20 м от краищата на път... платно на пътищата от РПМ, на горските пътища, и на разстояние, не по-малко от 5 м от краищат... останалите автомобилни пътища, както и да не попадат във водните течения.

11.Други указания:

Извозената на временните складове дървесина ще се окачествява, кубира, надписва и складира на лон... без да се допира до стоящи дървета. Технологичната такава и дървата за огрев ще се подреждат на фигури... Зареждането с ГСМ ще става само на определените за целта места. Всички горивосмазочни и битови отпа... ежедневно ще се събират, изнасят извън горските територии и изхвърлят на определените за това места.

12.Всички операции по подготвителните и основните работи ще се извършват съгласно изискванията... Правилника за здравословни и безопасни условия на труд в горите и правилата за противопож... безопасност в горите. Обектите се оборудват с противопожарни средства съгласно Наредба № 8 от 11.05.201...

ЗАПОЗНАТ с технологичния план: ...../попълва се след издаването на позволителното за сеч/

Лицето по чл. 108, ал. 2 от ЗГ, на което е издадено позволително за сеч № .....

Изготовил: Родиен Бурков
/име, фамилия,/ подпис
дата: 18.09.17 г.
№ и дата на удостоверението за упражняване на лесовъдска практика: 6788/25.06.12 г

Одобрил: ...
инж. Димитър Китов – зам.директор
/име, фамилия,/ подпис
дата: 16.11.17 г.,
№ и дата на удостоверението за упражняване на лесовъдска практика: 3289/25.05.2011 г.

Образец по чл. 53, ал. 6 от НСГ

# ТЕХНОЛОГИЧЕН ПЛАН № ....

За добив на дървесина от отдел 155 подотдел 3
На ТП ДГС АЛАБАК /попълва се само за държавни гори/
Община В-л; Землище Грашево;
имот с (кадастрален идентификатор/КВС) №..... /попълва се само за недържавни гори/
I. Схема за добива на дървесина от насаждението

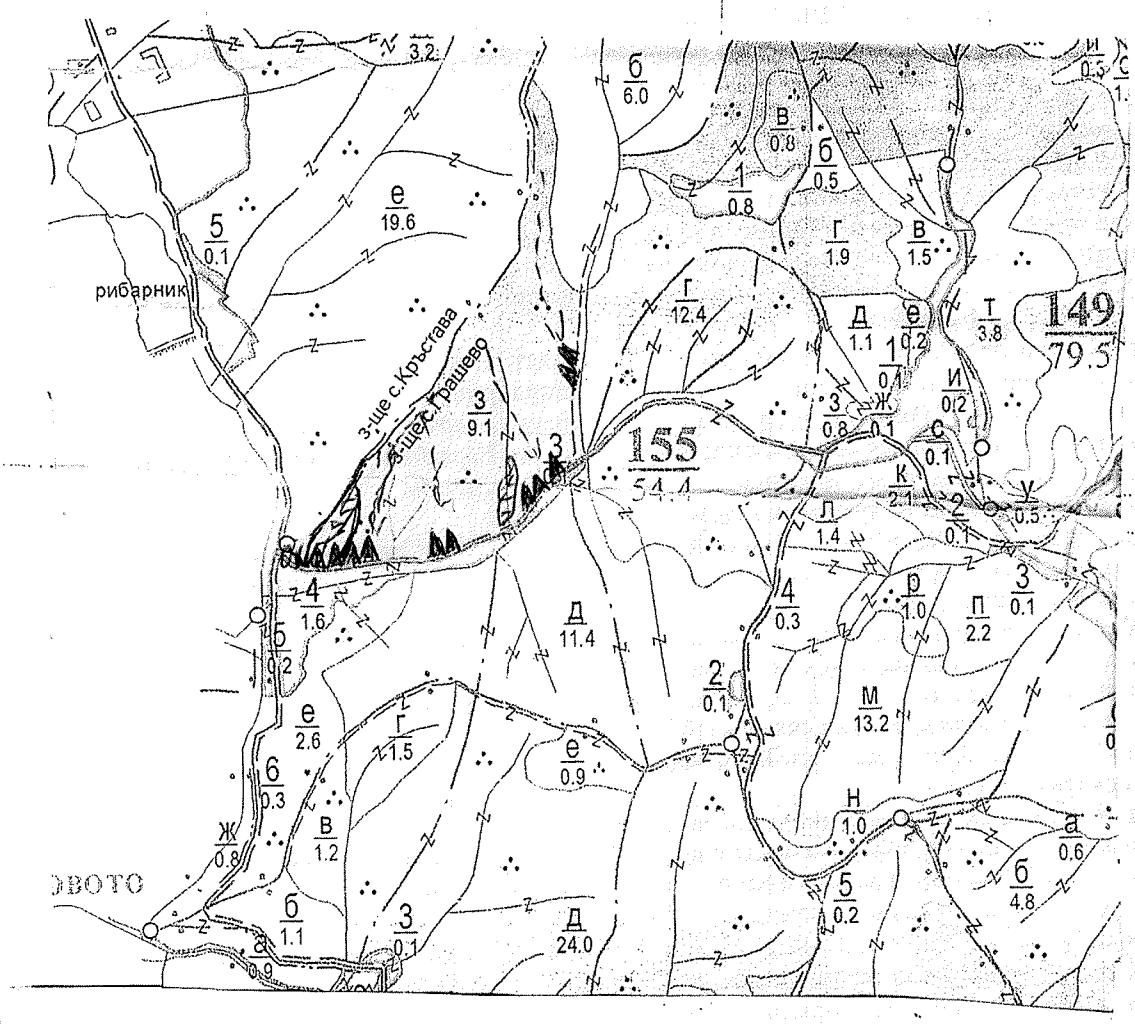


Легенда:

- ± ± ± ± проектирани коларски вр. извозни пътища
- - - - - - съществуващи извозни пътища
- съществуващ автомобилен път
- технологична просека
- насаждение
- O място за отпадъци
- проектирани тракторни вр. извозни пътища
- ▲ ▲ ▲ временен склад Словенита
- xxxxxx трасе на въжена линия
- =+=+=+= проектиран автомобилен път
- немаркирана част Извозни кор. пътища
- X място за смяна на ГСМ

*На схемата задължително се нанасят контурите на насаждението/имота, съществуващите и проектирани временни горски пътища, технологичните просеки, просеките за въжени линии, извозни пътища, временни складове*

II. Характеристика на насаждението

1.Вид на сечта ...Пробирка...../ интензивност 20 %

Втори вид сеч ..... / интензивност .....%

2.Площ на подотдела ..9.1..ха. Размер на сечището.....9.1..... ха.

3.Състав по план/програма...83.9 бкл см, действителен.....

4.Запас на 1 ха: с клони.....куб.м/ха , без клони ..299.....куб. м/ха.

5.Среден наклон на терена ...18....градуса.

6.Очакван добив от маркираната дървесина ....335.....лежаща маса, куб.м.

| дърв. вид / категория | 8 б | | | | дърв. вид / категория | 8 б | | | | дърв. вид / категория | | | | |
|---|---|---|---|---|---|---|---|---|---|---|---|---|---|---|
| едра | 78 | | | | дребна | 12 | | | | вършина | | | | |
| средна | 163 | | | | дърва | 82 | | | | 32 | | | | |

7.Наличие и характеристика на подраста [illegible] сечта (състав, възраст, средна височина, % на покритие)

.....

.....

8.Средно извозно разстояние ..150.....м.

9.Други характеристики на насаждението / *подчертава се вярното*/ – вододайна зона, горна граница на гората, скално-урвест терен с наклон над 30 $^0$, защитна ивица на ЖП линия, защитна ивица край река, 200 м около хижа, техн. пр. борба с ерозия, Натура 2000, защитени територии, семепроизводствено н-я, ловностоп. територия, курортна гора, зелена зона, токовища, сватбовища, надлесни дървета, сервитути, защитени видове, описани в доклада за ГВКС, мъртва дървесина, биологично разнообразие и др.

ГВКС: .....ГВКС 4 ..... ВКС 2.....

III. Технологични указания

1.Дървесината в насаждението да се добива при спазване на технологичната схема по т. I

2.Сечта ще се извършва с БМТ.

Кастренето на отсечените стъбла ще се извършва / *подчертава се вярното*/ - в сечище / на временен склад.

Разкройването на стъблата ще се извършва / *подчертава се вярното*/ - в сечище / на временен склад.

3.Извозът от сечището до временните складове ще се осъществява с / *подчертава се вярното*/ - животинска тяга / трактор на цели стъбла / дълги секции / къси секции / сортименти / с влачене по терена / изцяло натоварени.

Ще се използват техники и технологии, които да не нарушават земната повърхност.

Пресичането на водните течения ще става перпендикулярно, като се изградят помощни съоръжения (мостове, проходи и скари) / Няма да се пресичат водни течения./ *подчертава се вярното*/.

4.Проектирани нови горски автомобилни пътища съгласно Наредба 5 за строителството в горските територии без промяна на предназначението им: дължина .....м. широчина .....м.

5.Изграждане и ремонт на временни извозни горски пътища:

5.1 Тракторни – разстояние между тях ...м (не по-малко от 40 м), дължина...м, широчина 4 м.

5.2 Коларски - разстояние между тях.....м (не по-малко от 40 м), дължина .....м, широчина ... м

6.Просеки за въжени линии: ..... бр.

допустимо разстояние между просеките ..... м., дължина ..... м., широчина ..... м.

7.Направа на технологични просеки .....бр.

допустимо разстояние между тях .....м., дължина .....м., широчина ..... м.

8.Изграждане на нови временни складове (бр., площ в ха)

Брой складове .....– бр., площ .....–.....ха. Изграждането им ще става извън заливните зони на реките и пътното платно на горските пътища.

9.Мерки за опазване на оставащите на корен дървета, подраста, младиняка и почвата.

Дърветата, подлежащи на сеч, ще се повалят в посока, свободна от подраст, младиняк и стоящи дървета.

При извоза оставащите на корен дървета ще се опазват от нараняване.

10.Начини за почистване на сечището

....Събиране вършината на купчини по време на сечта.....

Няма да се допуска оставяне на остатъци от сечта на разстояние по-малко от 20 м от краищата на пътното платно на пътищата от РПМ, на горските пътища, и на разстояние, не по-малко от 5 м от краищата на останалите автомобилни пътища, както и да не попадат във водните течения.

11.Други указания:

Извозената на временните складове дървесина ще се окачествява, кубира, надписва и складира на лонгони без да се допира до стоящи дървета. Технологичната такава и дървата за огрев ще се подреждат на фигури. Зареждането с ГСМ ще става само на определените за целта места. Всички горивосмазочни и битови отпадъци ежедневно ще се събират, изнасят извън горските територии и изхвърлят на определените за това места.

12.Всички операции по подготвителните и основните работи ще се извършват съгласно изискванията на Правилника за здравословни и безопасни условия на труд в горите и правилата за противопожарна безопасност в горите. Обектите се оборудват с противопожарни средства съгласно Наредба № 8 от 11.05.2012 г.

ЗАПОЗНАТ с технологичния план: ...../попълва се след издаването на позволителното за сеч/

Лицето по чл. 108, ал. 2 от ЗГ, на което е издадено позволително за сеч № .....

.....

/ трите имена, подпис, дата /

№ и дата на удостоверението за упражняване на [illegible]

Изготовил: Наум Домашин
/имс, фамилия,/ подпис
дата: 09.10.17 г.,
№ и дата на удостоверението за упражняване на лесовъдска практика: 3291/25.05.11 г.

Одобрил: [подпис]
инж. Димитър Китов – зам.директор
имс, фамилия,/ подпис
дата: 16.11.11 г.,
№ и дата на удостоверението за упражняване на лесовъдска практика: 3289/25.05.2011 г.

Образец по чл. 53, ал. 6 от НС

# ТЕХНОЛОГИЧЕН ПЛАН № ....

За добив на дървесина от отдел 157 подотдел 6
На ТП ДГС АЛАБАК /попълва се само за държавни гори/
Община Велинград; Землище Кръстава;
имот с (кадастрален идентификатор/КВС) №..... /попълва се само за недържавни гори/

I. Схема за добива на дървесина от насаждението

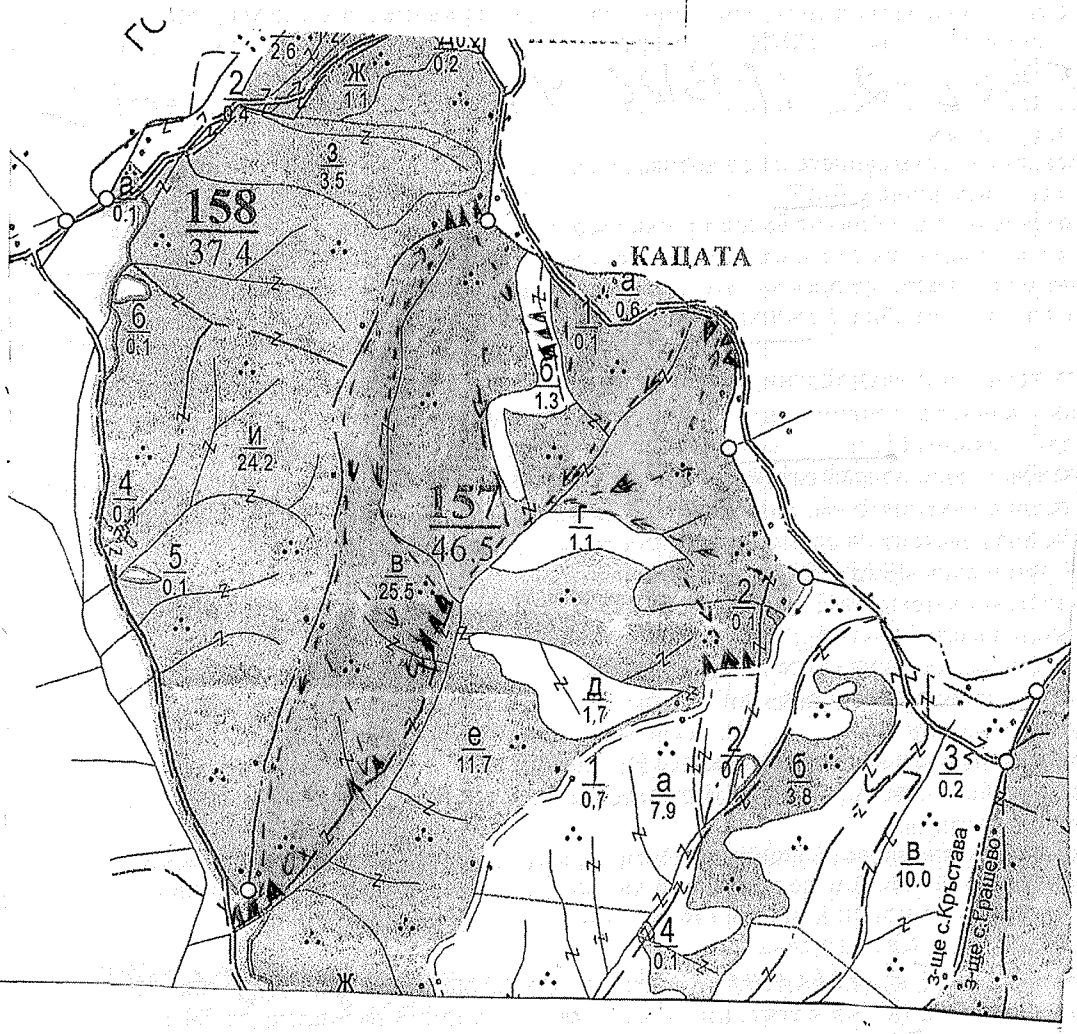


Легенда:

- ±±±± проектирани коларски вр. извозни пътища
- - - - - - съществуващи извозни пътища
- ═══ съществуващ автомобилен път
- ~~~~ технологична просека
- насаждение
- O място за отпадъци
- ⇸⇸⇸⇸ проектирани тракторни вр. извозни пътища
- ▲▲▲ временен склад Еловята
- xxxxxx трасе на въжена линия
- =+=+=+= проектиран автомобилен път
- немаркирана част
- X място за смяна на ГСМ

*На схемата задължително се нанасят контурите на насаждението/имота, съществуващите и проектирани временни горски пътища, технологичните просеки, просеките за въжени линии, извозни пътища, временни складове*

II Характеристика на насаждението

1 Вид на сечта ..... пробирка ..... / интензивност 20 %

Втори вид сеч ..... / интензивност ..... %

2.Площ на подотдела ..25.5.. ха. Размер на сечището ..25.5.. ха.

3.Състав по план/програма ..8Б1.2Сл1.5К.., действителен .....

4.Запас на 1 ха: с клони ..... куб.м/ха, без клони ..358.. куб. м/ха.

5.Среден наклон на терена ..21.. градуса.

6.Очакван добив от маркираната дървесина ..1381.. лежаща маса, куб.м.

| дърв. вид / категория | 5б | 2.5 | | | дърв. вид / категория | 5б | 2.5 | | | дърв. вид / категория | 5б | 2.5 | | |
|---|---|---|---|---|---|---|---|---|---|---|---|---|---|---|
| едра | 434 | 3 | | | дребна | 11 | 1 | | | вършина | 211 | 5 | | |
| средна | 535 | 20 | | | дърва | 373 | 4 | | | | | | | |

7.Наличие и характеристика на подраста преди сечта (състав, възраст, средна височина, % на покритие)

5К 7, см 3, ела 1, бб - възр. 10 год. ср.вис. 0.3 Бис. 1.0

8.Средно извозно разстояние ..450.. м.

9.Други характеристики на насаждението */ подчертава се вярното/* – вододайна зона, горна граница на гората, скално-урвест терен с наклон над 30 °, защитна ивица на ЖП линия, защитна ивица край река, 200 м около хижа, техн. пр. борба с ерозия, Натура 2000, защитени територии, семепроизводствено н-я, ловностоп. територия, курортна гора, зелена зона, токовища, сватбовища, надлесни дървета, сервитути, защитени видове, описани в доклада за ГВКС, мъртва дървесина, биологично разнообразие и др.

ГВКС: ГВС-2, ГВС-4, Вододайна зона III

III. Технологични указания

1.Дървесината в насаждението да се добива при спазване на технологичната схема по т. I

2.Сечта ще се извършва с БМТ.

Кастренето на отсечените стъбла ще се извършва */ подчертава се вярното/* - в сечище / на временен склад.

Разкрояването на стъблата ще се извършва */ подчертава се вярното/* - в сечище / на временен склад.

3.Извозът от сечището до временните складове ще се осъществява с */ подчертава се вярното/* - животинска тяга / трактор на цели стъбла / дълги секции / къси секции / сортименти / с влачене по терена / изцяло натоварени.

Ще се използват техники и технологии, които да не нарушават земната повърхност.

Пресичането на водните течения ще става перпендикулярно, като се изградят помощни съоръжения (мостове, проходи и скари) / Няма да се пресичат водни течения. */ подчертава се вярното/*.

4.Проектирани нови горски автомобилни пътища съгласно Наредба 5 за строителството в горските територии без промяна на предназначението им: дължина .....м. широчина .....м.

5.Изграждане и ремонт на временни извозни горски пътища:

5.1 Трактórни – разстояние между тях ...м (не по-малко от 40 м), дължина...м, широчйка 4 м.

5.2 Колареки - разстояние между тях.....м (не по-малко от 40 м), дължина .....м, широчина ... м

6.Просеки за въжени линии: ..... бр.

допустимо разстояние между просеките ..... м., дължина ..... м., широчина ..... м.

7.Направа на технологични просеки .....бр.

допустимо разстояние между тях .....м., дължина .....м., широчина ..... м.

8.Изграждане на нови временни складове (бр., площ в ха)

Брой складове ..... бр., площ .....ха. Изграждането им ще става извън заливните зони на реките и пътното платно на горските пътища.

9.Мерки за опазване на оставащите на корен дървета, подраста, младинляка и почвата:

Дърветата, подлежащи на сеч, ще се повалят в посока, свободна от подраст, младиняк и стоящи дървета.

При извоза оставащите на корен дървета ще се опазват от нараняване.

10.Начини за почистване на сечището

Събиране дървесния и клончета горимото със скеле

Няма да се допуска оставяне на остатъци от сечта на разстояние по-малко от 20 м от краищата на пътното платно на пътищата от РПМ, на горските пътища, и на разстояние, не по-малко от 5 м от краищата на останалите автомобилни пътища, както и да не попадат във водните течения.

11.Други указания:

Извозената на временните складове дървесина ще се окачествява, кубира, надписва и складира на лонгови без да се допира до стоящи дървета. Техническата тъкава и дървата за огрев ще се подреждат на фигури.

Зареждането с ГСМ ще става само на определените за целта места. Всички горивосмазочни и битови отпадъци ежедневно ще се събират, изнасят извън горските територии и изхвърлят на определените за това места.

12.Всички операции по подготвителните и основните работи ще се извършват съгласно изискванията на Правилника за здравословни и безопасни условия на труд в горите и правилата за противопожарна безопасност в горите. Обектите се оборудват с противопожарни средства съгласно Наредба № 8 от 11.05.2012 г.

ЗАПОЗНАТ с технологичния план: ...../попълва се след издаването на позволителното за сеч/

Лицето по чл. 108, ал. 2 от ЗГ, на което е издадено позволително за сеч № .....